


Compilation géologique - MALVINA

21E03



LÉGENDE STRATIGRAPHIQUE

PROVINCE DES APPALACHES CEINTURE DE GASPÉ SILURIEN À DÉVONIEN

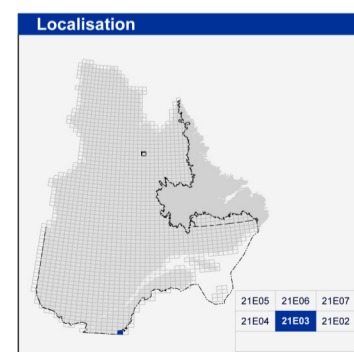
- Groupe de Saint-François
- Formation de Compton
- Membre de Saint-Ludger
- Membre de Lac-Drolet
- Membre de Milan
- Formation de Frontenac

- SD₁₁ Phyllade grisâtre, siltiste, et mudstone gris souvent antérotique et grès fin
- SD₁₂ Wacke arkosique noirâtre massif avec intertits de mudstone noir, mudstone noir
- SD₁₃ Arénite grisâtre laminée en lits métriques avec intertits de mudstone, ardoise gris-noir
- SD₁₄ Gabbro
- SD₁₅ Grès fin carbonaté, ardoise verdâtre
- SD₁₆ Basalte, schiste à chlorite et épidoite
- SD₁₇ Arénite, wacke, siltiste, mudstone

Les symboles et abréviations utilisés sur cette carte sont décrits dans la publication DV 2014-08 du ministère de l'Énergie et des Ressources naturelles.

21E03

CG-21E03-2016-01

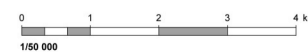


Métadonnées

Surface de référence géodésique : Ellipsoïde GRS 80
 Système de référence géodésique : NAD 83 compatible avec le système mondial WGS 84
 Projection cartographique : Mercator transverse universelle (MTU), fuseau 19
 Longitude d'origine : 71°15'
 Latitude d'origine : 0°

Frontières

----- Frontière internationale



Sources

Données
 Base de données pour aménagement du territoire (BDAT) échelle 1/100 000
 Base de données topographiques et administratives à l'échelle de 1/250 000 (BDTA 250k)

Organisme
 Ministère de l'Énergie et des Ressources naturelles
 Ministère de l'Énergie et des Ressources naturelles

Réalisation

Compilation et modifications : Morgann Perrot, Alain Tremblay UQAM (2015)
 Références : Chevli, S. (1960) - Thèse de doctorat 1960. Ecole polytechnique. Cooke, H. C. (1957) - RG 069
 Assistance technique : Julie Sauvageau
 Production : Ministère de l'Énergie et des Ressources naturelles, Direction générale de Géologie Québec
 Diffusion : Ministère de l'Énergie et des Ressources naturelles, Direction de l'information géographique du Québec

Le présent document n'a aucune portée légale
 © Gouvernement du Québec, 1^{er} trimestre 2016

Pour obtenir les données les plus récentes concernant cette région, nous vous suggérons de consulter les produits géomatiques du Système d'information géographique du Québec (SIGÉOM).