


LÉGENDE DE LA CARTE DE BASE

- | | | | | | |
|--|---|----------------------|---|------------------------------------|-------|
| Point géodésique de 3 ^e ordre | ▲ | Bois | ▨ | Limite municipale | --- |
| Point géodésique de 2 ^e ordre | △ | Bois clair | ▩ | Route pavée, non pavée | — |
| Point géodésique non monumenté, sans coté | △ | Bois clair, non pavé | ▩ | Route secondaire, pavée, non pavée | - - - |
| Point géodésique non monumenté, avec coté | △ | Bois clair, non pavé | ▩ | Route principale | — |
| Point géodésique de 1 ^{er} ordre | △ | Bois clair, non pavé | ▩ | Route principale, pavée | — |
| Point géodésique de 2 ^e ordre | △ | Bois clair, non pavé | ▩ | Route principale, pavée | — |
| Point géodésique de 3 ^e ordre | △ | Bois clair, non pavé | ▩ | Route principale, pavée | — |
| Point géodésique de 4 ^e ordre | △ | Bois clair, non pavé | ▩ | Route principale, pavée | — |
| Point géodésique de 5 ^e ordre | △ | Bois clair, non pavé | ▩ | Route principale, pavée | — |
| Point géodésique de 6 ^e ordre | △ | Bois clair, non pavé | ▩ | Route principale, pavée | — |
| Point géodésique de 7 ^e ordre | △ | Bois clair, non pavé | ▩ | Route principale, pavée | — |
| Point géodésique de 8 ^e ordre | △ | Bois clair, non pavé | ▩ | Route principale, pavée | — |
| Point géodésique de 9 ^e ordre | △ | Bois clair, non pavé | ▩ | Route principale, pavée | — |
| Point géodésique de 10 ^e ordre | △ | Bois clair, non pavé | ▩ | Route principale, pavée | — |
| Point géodésique de 11 ^e ordre | △ | Bois clair, non pavé | ▩ | Route principale, pavée | — |
| Point géodésique de 12 ^e ordre | △ | Bois clair, non pavé | ▩ | Route principale, pavée | — |
| Point géodésique de 13 ^e ordre | △ | Bois clair, non pavé | ▩ | Route principale, pavée | — |
| Point géodésique de 14 ^e ordre | △ | Bois clair, non pavé | ▩ | Route principale, pavée | — |
| Point géodésique de 15 ^e ordre | △ | Bois clair, non pavé | ▩ | Route principale, pavée | — |
| Point géodésique de 16 ^e ordre | △ | Bois clair, non pavé | ▩ | Route principale, pavée | — |
| Point géodésique de 17 ^e ordre | △ | Bois clair, non pavé | ▩ | Route principale, pavée | — |
| Point géodésique de 18 ^e ordre | △ | Bois clair, non pavé | ▩ | Route principale, pavée | — |
| Point géodésique de 19 ^e ordre | △ | Bois clair, non pavé | ▩ | Route principale, pavée | — |
| Point géodésique de 20 ^e ordre | △ | Bois clair, non pavé | ▩ | Route principale, pavée | — |
| Point géodésique de 21 ^e ordre | △ | Bois clair, non pavé | ▩ | Route principale, pavée | — |
| Point géodésique de 22 ^e ordre | △ | Bois clair, non pavé | ▩ | Route principale, pavée | — |
| Point géodésique de 23 ^e ordre | △ | Bois clair, non pavé | ▩ | Route principale, pavée | — |
| Point géodésique de 24 ^e ordre | △ | Bois clair, non pavé | ▩ | Route principale, pavée | — |
| Point géodésique de 25 ^e ordre | △ | Bois clair, non pavé | ▩ | Route principale, pavée | — |
| Point géodésique de 26 ^e ordre | △ | Bois clair, non pavé | ▩ | Route principale, pavée | — |
| Point géodésique de 27 ^e ordre | △ | Bois clair, non pavé | ▩ | Route principale, pavée | — |
| Point géodésique de 28 ^e ordre | △ | Bois clair, non pavé | ▩ | Route principale, pavée | — |
| Point géodésique de 29 ^e ordre | △ | Bois clair, non pavé | ▩ | Route principale, pavée | — |
| Point géodésique de 30 ^e ordre | △ | Bois clair, non pavé | ▩ | Route principale, pavée | — |
| Point géodésique de 31 ^e ordre | △ | Bois clair, non pavé | ▩ | Route principale, pavée | — |
| Point géodésique de 32 ^e ordre | △ | Bois clair, non pavé | ▩ | Route principale, pavée | — |
| Point géodésique de 33 ^e ordre | △ | Bois clair, non pavé | ▩ | Route principale, pavée | — |
| Point géodésique de 34 ^e ordre | △ | Bois clair, non pavé | ▩ | Route principale, pavée | — |
| Point géodésique de 35 ^e ordre | △ | Bois clair, non pavé | ▩ | Route principale, pavée | — |
| Point géodésique de 36 ^e ordre | △ | Bois clair, non pavé | ▩ | Route principale, pavée | — |
| Point géodésique de 37 ^e ordre | △ | Bois clair, non pavé | ▩ | Route principale, pavée | — |
| Point géodésique de 38 ^e ordre | △ | Bois clair, non pavé | ▩ | Route principale, pavée | — |
| Point géodésique de 39 ^e ordre | △ | Bois clair, non pavé | ▩ | Route principale, pavée | — |
| Point géodésique de 40 ^e ordre | △ | Bois clair, non pavé | ▩ | Route principale, pavée | — |
| Point géodésique de 41 ^e ordre | △ | Bois clair, non pavé | ▩ | Route principale, pavée | — |
| Point géodésique de 42 ^e ordre | △ | Bois clair, non pavé | ▩ | Route principale, pavée | — |
| Point géodésique de 43 ^e ordre | △ | Bois clair, non pavé | ▩ | Route principale, pavée | — |
| Point géodésique de 44 ^e ordre | △ | Bois clair, non pavé | ▩ | Route principale, pavée | — |
| Point géodésique de 45 ^e ordre | △ | Bois clair, non pavé | ▩ | Route principale, pavée | — |
| Point géodésique de 46 ^e ordre | △ | Bois clair, non pavé | ▩ | Route principale, pavée | — |
| Point géodésique de 47 ^e ordre | △ | Bois clair, non pavé | ▩ | Route principale, pavée | — |
| Point géodésique de 48 ^e ordre | △ | Bois clair, non pavé | ▩ | Route principale, pavée | — |
| Point géodésique de 49 ^e ordre | △ | Bois clair, non pavé | ▩ | Route principale, pavée | — |
| Point géodésique de 50 ^e ordre | △ | Bois clair, non pavé | ▩ | Route principale, pavée | — |
| Point géodésique de 51 ^e ordre | △ | Bois clair, non pavé | ▩ | Route principale, pavée | — |
| Point géodésique de 52 ^e ordre | △ | Bois clair, non pavé | ▩ | Route principale, pavée | — |
| Point géodésique de 53 ^e ordre | △ | Bois clair, non pavé | ▩ | Route principale, pavée | — |
| Point géodésique de 54 ^e ordre | △ | Bois clair, non pavé | ▩ | Route principale, pavée | — |
| Point géodésique de 55 ^e ordre | △ | Bois clair, non pavé | ▩ | Route principale, pavée | — |
| Point géodésique de 56 ^e ordre | △ | Bois clair, non pavé | ▩ | Route principale, pavée | — |
| Point géodésique de 57 ^e ordre | △ | Bois clair, non pavé | ▩ | Route principale, pavée | — |
| Point géodésique de 58 ^e ordre | △ | Bois clair, non pavé | ▩ | Route principale, pavée | — |
| Point géodésique de 59 ^e ordre | △ | Bois clair, non pavé | ▩ | Route principale, pavée | — |
| Point géodésique de 60 ^e ordre | △ | Bois clair, non pavé | ▩ | Route principale, pavée | — |
| Point géodésique de 61 ^e ordre | △ | Bois clair, non pavé | ▩ | Route principale, pavée | — |
| Point géodésique de 62 ^e ordre | △ | Bois clair, non pavé | ▩ | Route principale, pavée | — |
| Point géodésique de 63 ^e ordre | △ | Bois clair, non pavé | ▩ | Route principale, pavée | — |
| Point géodésique de 64 ^e ordre | △ | Bois clair, non pavé | ▩ | Route principale, pavée | — |
| Point géodésique de 65 ^e ordre | △ | Bois clair, non pavé | ▩ | Route principale, pavée | — |
| Point géodésique de 66 ^e ordre | △ | Bois clair, non pavé | ▩ | Route principale, pavée | — |
| Point géodésique de 67 ^e ordre | △ | Bois clair, non pavé | ▩ | Route principale, pavée | — |
| Point géodésique de 68 ^e ordre | △ | Bois clair, non pavé | ▩ | Route principale, pavée | — |
| Point géodésique de 69 ^e ordre | △ | Bois clair, non pavé | ▩ | Route principale, pavée | — |
| Point géodésique de 70 ^e ordre | △ | Bois clair, non pavé | ▩ | Route principale, pavée | — |
| Point géodésique de 71 ^e ordre | △ | Bois clair, non pavé | ▩ | Route principale, pavée | — |
| Point géodésique de 72 ^e ordre | △ | Bois clair, non pavé | ▩ | Route principale, pavée | — |
| Point géodésique de 73 ^e ordre | △ | Bois clair, non pavé | ▩ | Route principale, pavée | — |
| Point géodésique de 74 ^e ordre | △ | Bois clair, non pavé | ▩ | Route principale, pavée | — |
| Point géodésique de 75 ^e ordre | △ | Bois clair, non pavé | ▩ | Route principale, pavée | — |
| Point géodésique de 76 ^e ordre | △ | Bois clair, non pavé | ▩ | Route principale, pavée | — |
| Point géodésique de 77 ^e ordre | △ | Bois clair, non pavé | ▩ | Route principale, pavée | — |
| Point géodésique de 78 ^e ordre | △ | Bois clair, non pavé | ▩ | Route principale, pavée | — |
| Point géodésique de 79 ^e ordre | △ | Bois clair, non pavé | ▩ | Route principale, pavée | — |
| Point géodésique de 80 ^e ordre | △ | Bois clair, non pavé | ▩ | Route principale, pavée | — |
| Point géodésique de 81 ^e ordre | △ | Bois clair, non pavé | ▩ | Route principale, pavée | — |
| Point géodésique de 82 ^e ordre | △ | Bois clair, non pavé | ▩ | Route principale, pavée | — |
| Point géodésique de 83 ^e ordre | △ | Bois clair, non pavé | ▩ | Route principale, pavée | — |
| Point géodésique de 84 ^e ordre | △ | Bois clair, non pavé | ▩ | Route principale, pavée | — |
| Point géodésique de 85 ^e ordre | △ | Bois clair, non pavé | ▩ | Route principale, pavée | — |
| Point géodésique de 86 ^e ordre | △ | Bois clair, non pavé | ▩ | Route principale, pavée | — |
| Point géodésique de 87 ^e ordre | △ | Bois clair, non pavé | ▩ | Route principale, pavée | — |
| Point géodésique de 88 ^e ordre | △ | Bois clair, non pavé | ▩ | Route principale, pavée | — |
| Point géodésique de 89 ^e ordre | △ | Bois clair, non pavé | ▩ | Route principale, pavée | — |
| Point géodésique de 90 ^e ordre | △ | Bois clair, non pavé | ▩ | Route principale, pavée | — |
| Point géodésique de 91 ^e ordre | △ | Bois clair, non pavé | ▩ | Route principale, pavée | — |
| Point géodésique de 92 ^e ordre | △ | Bois clair, non pavé | ▩ | Route principale, pavée | — |
| Point géodésique de 93 ^e ordre | △ | Bois clair, non pavé | ▩ | Route principale, pavée | — |
| Point géodésique de 94 ^e ordre | △ | Bois clair, non pavé | ▩ | Route principale, pavée | — |
| Point géodésique de 95 ^e ordre | △ | Bois clair, non pavé | ▩ | Route principale, pavée | — |
| Point géodésique de 96 ^e ordre | △ | Bois clair, non pavé | ▩ | Route principale, pavée | — |
| Point géodésique de 97 ^e ordre | △ | Bois clair, non pavé | ▩ | Route principale, pavée | — |
| Point géodésique de 98 ^e ordre | △ | Bois clair, non pavé | ▩ | Route principale, pavée | — |
| Point géodésique de 99 ^e ordre | △ | Bois clair, non pavé | ▩ | Route principale, pavée | — |
| Point géodésique de 100 ^e ordre | △ | Bois clair, non pavé | ▩ | Route principale, pavée | — |

CARTE DE COMPILEMENT GÉOSCIENTIFIQUE



NOTE

Les originaux de cette carte sont tenus à jour par le géologue résident de **BOURN**, ou ils sont disponibles pour consultation ou reproduction. L'échelle de ces originaux est à 1:10 000.

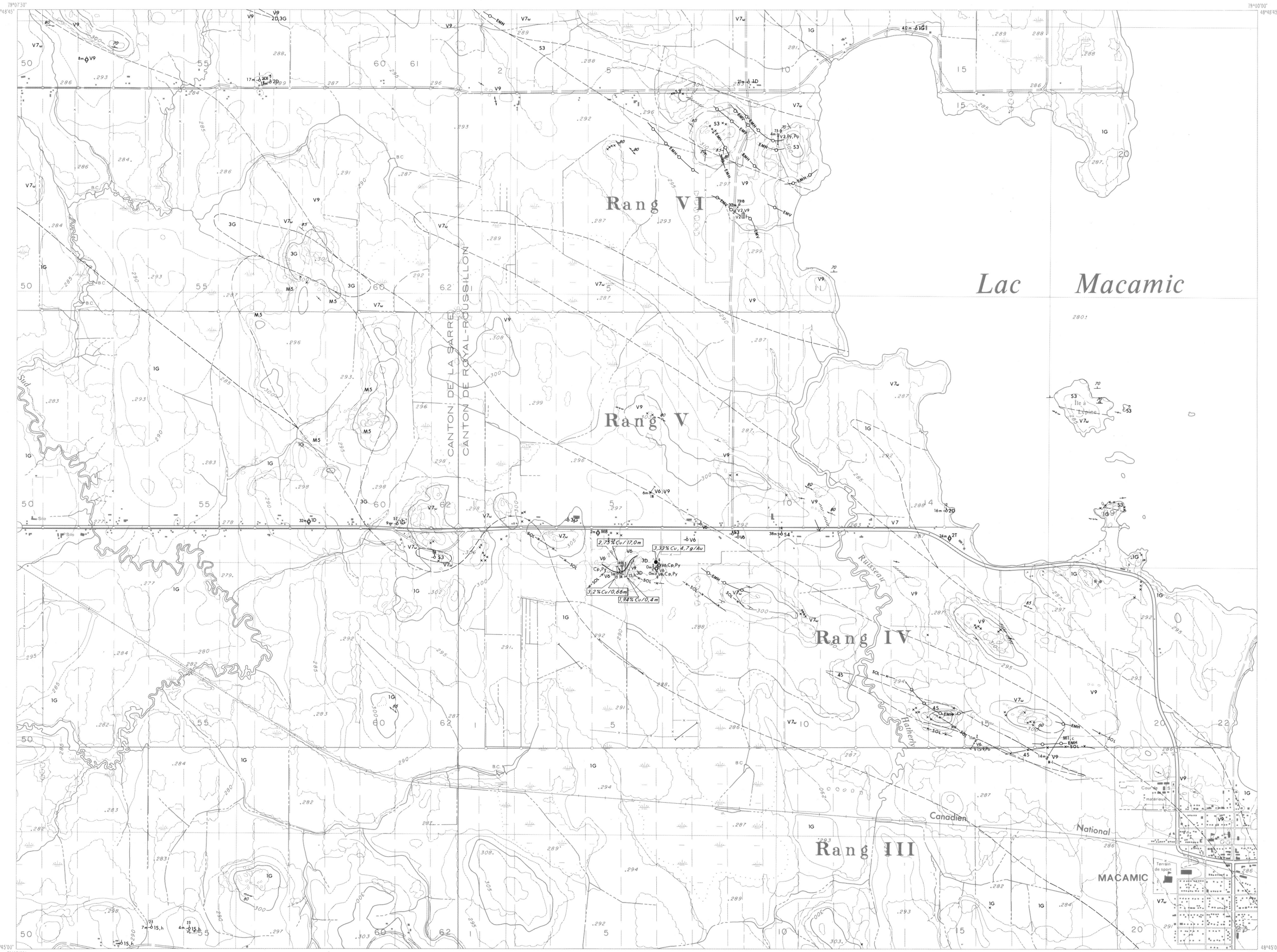
Le guide des compilations géoscientifiques contenant la légende est disponible séparément.

Carte de base préparée par la Direction générale du domaine territorial Service de la Géographie.

Compilation en date du: **7 JANVIER 1980**
 Entrepreneur: **LAVOIE, GAUCHER & ASS.**
 Compilée par: **S. TCHIMBALANGA, ing. & F. D. GILBERT, ing.**
 Chargé du projet: **E. GAUCHER, ing.**
 pour le compte du ministère de l'Énergie et des Ressources, secteur des mines, dans le cadre du plan quinquennal d'exploration minière dans le Nord-Ouest québécois.
 mise à jour par: **EDWIN GAUCHER & ASSOCIÉS**, le **15 MARS 1982**.

TABEAU DES CARTES LIMITOPHES


32 D/13-0204	32 D/14-0201	32 D/14-0202
32 D/13-0104	32 D/14-0101	32 D/14-0102
32 D/12-0404	32 D/11-0401	32 D/11-0402



LÉGENDE DE LA CARTE DE BASE

Point géométrique du gouvernement canadien	Boisement	Lac, étang, réservoir
River géométrique du gouvernement du Québec	River, ruisseau, canal	Rivière, lac, réservoir
River géométrique non gouvernemental, sans coté	River, ruisseau, canal	Fossé, ruisseau intermittent
Halte-train, chemin de fer	Chemin de fer	Système de drainage artificiel
Épave de bateau, débris	Système de drainage artificiel	Ligne de limite d'occupation de terrain
Plan de coupe, feu de forêt, de réclamation	Plan de coupe, feu de forêt, de réclamation	Ligne de limite de concession, non occupée
Ligne d'alignement électrique de réclamation	Ligne de concession, non occupée	Ligne de concession, non occupée
Concurrence, verges, poteaux, lignes, etc.	Ligne de concession, non occupée	Ligne de concession, non occupée
Zône bâtie	Ligne de concession, non occupée	Ligne de concession, non occupée
Zône défrichée	Ligne de concession, non occupée	Ligne de concession, non occupée
Vieilles terres, vides, double, etc.	Ligne de concession, non occupée	Ligne de concession, non occupée
Point d'appui	Poteau, borne, butte	Poteau, borne, butte
Monument de frontière	Poteau, borne, butte	Poteau, borne, butte

CARTE DE COMPILATION GÉOSCIENTIFIQUE



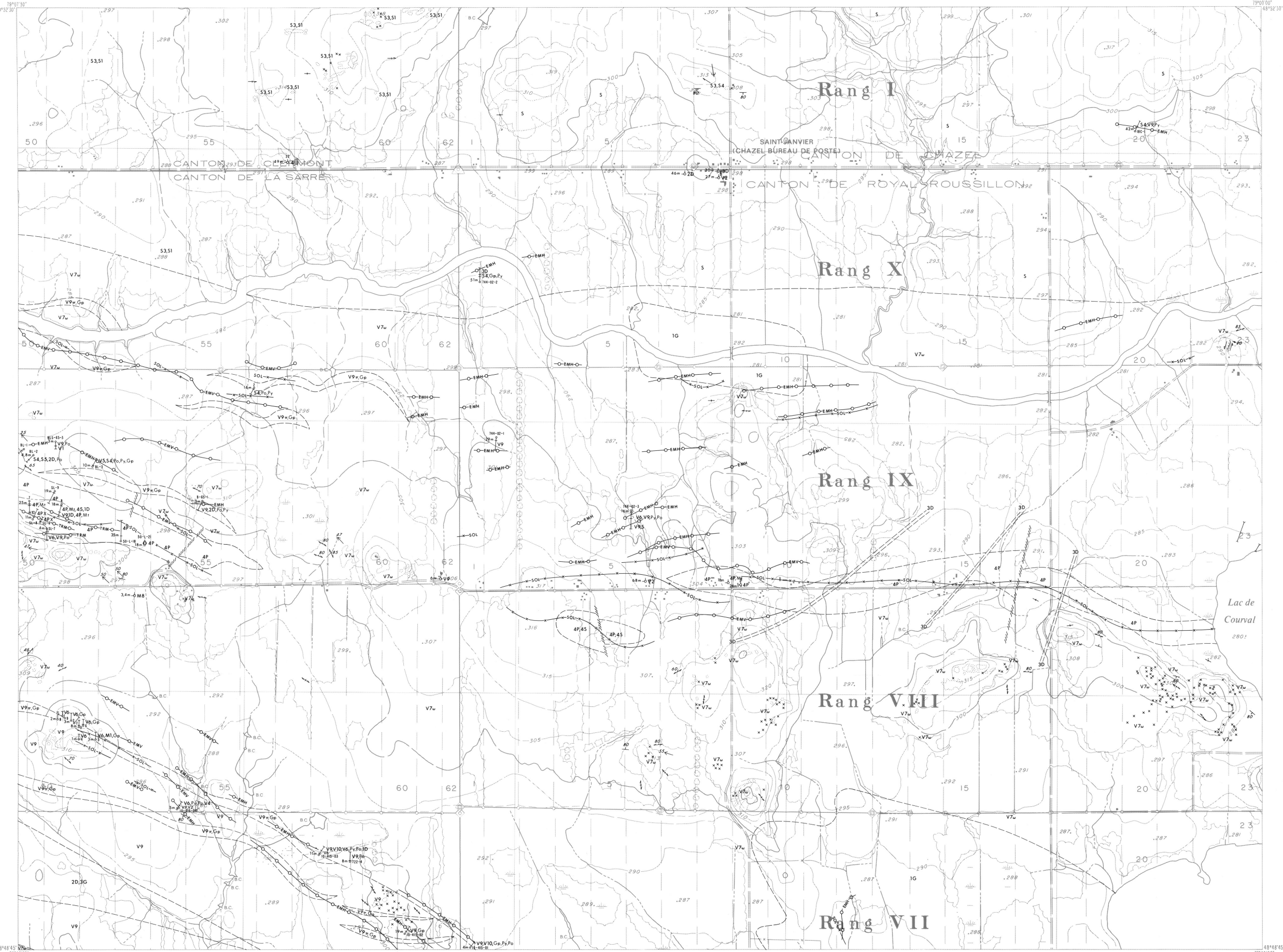
NOTE

Les originaux de cette carte sont tenus à jour par le géologue résident de **ROUYN** du **Service de la Géoinformation** du **Ministère de l'Énergie et des Ressources**. L'échelle de ces originaux est à 1:10 000.
Le guide des compilations géoscientifiques contenant la légende est disponible séparément.
Carte de base préparée par la Direction générale du domaine territorial, Service de la Cartographie.

Compilation en date du: **7 JANVIER 1980**
Entrepreneur: **LAVOIE, GAUCHER & ASS.**
Compilée par: **F.D. GILBERT, ing.**
Chargé du projet: **E. GAUCHER, ing.**
pour le compte du ministère de l'Énergie et des Ressources, secteur des mines, dans le cadre du plan quinquennal d'exploration minière dans le Nord-Ouest québécois.
mise à jour par: **EDWIN GAUCHER & ASSOCIÉS** le **15 MARS 1982**
le 19
le 19

TABEAU DES CARTES LIMITOPHES

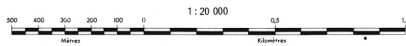
32 D/14-0203	32 D/14-0204	32 D/15-0201
32 D/14-0103	32 D/14-0104	32 D/15-0101
32 D/11-0403	32 D/11-0404	32 D/10-0401



LÉGENDE DE LA CARTE DE BASE

- | | | | | | |
|--|---|-----------------------------------|---|--|---|
| Point géodésique du gouvernement canadien | ▲ | Boulevard | — | Lac, non inondé | — |
| Point géodésique du gouvernement du Québec | △ | Route pavée, non pavée | — | Rivière, chaîne, rapide | — |
| Point géodésique non monumenté, point coté | ○ | Route secondaire pavée, non pavée | — | Faïence, ruissseau intermittent | — |
| Habitat, bâtiment, divers | ■ | Chemin privé | — | Savane boisée, non boisée | — |
| Eglise, école, édifice, moulin | ✠ | Sentier, sentier | — | Ligne de municipalité de comté | — |
| Phare, tour de garde, feu de nuit, de télévision | ⊙ | Rempart, abîme | — | Ligne de canton avec borne milliaire | — |
| Ligne d'énergie électrique de haute tension | — | Pont, viaduc | — | Ligne de territoire cadastre | — |
| Cimetière, verger, golf, stade, piscine, etc. | — | Barrage | — | Ligne de rang occupé, non occupé | — |
| Zône bâtie | — | Ligne de configuration verticale | — | Ligne de lot occupé, non occupé | — |
| Zône déboisée | — | Courbe de contour | — | Ligne de concession de parc national | — |
| Vieilles terres, simple, double, colonnade | — | Escalier, escarpement | — | Ligne de parcelle occupée, non occupée | — |
| Point d'appui | △ | Plateau, borne | — | Limite avec plaques métalliques | — |
| Monument de frontière | □ | Plateau, borne, butte | — | Rang double | — |

CARTE DE COMPILATION GÉOSCIENTIFIQUE



NOTE

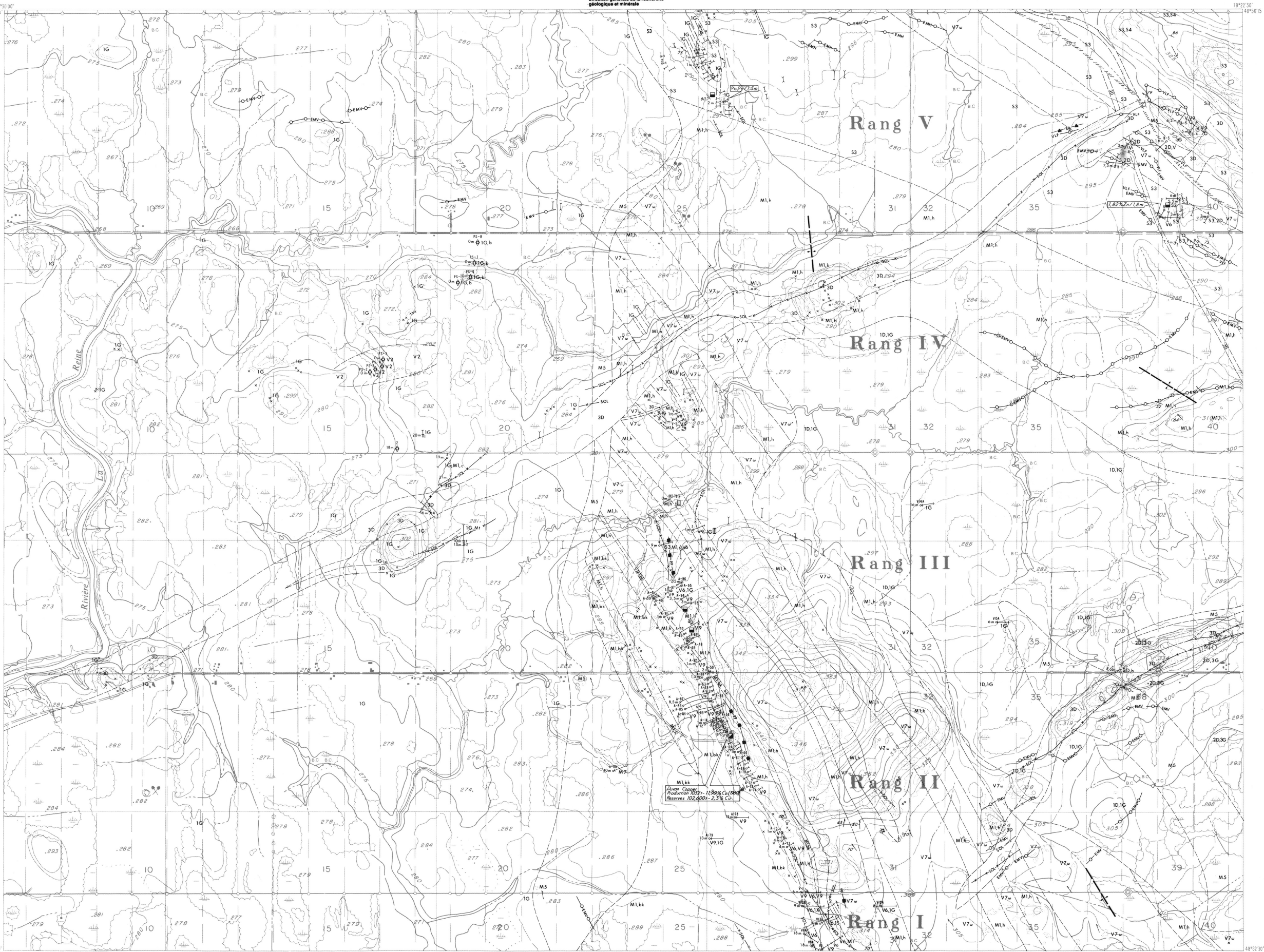
Les originaux de cette carte sont tenus à jour par le géologue résident de **ROUIN**.
Ils sont disponibles pour consultation ou reproduction. L'échelle de ces originaux est à 1:10 000.
Le guide des compilations géoscientifiques contenant la légende est disponible séparément.
Carte de base préparée par la Direction générale du domaine territorial Service de la Cartographie.

Compilation en date du: **7 JANVIER 1980**
 Entrepreneur: **LAVOIE, GAUCHER & ASS.**
 Compilée par: **F.D. GILBERT, ing.**
 Chargé du projet: **E. GAUCHER, ing.**
 Pour le compte du ministre de l'Énergie et des Ressources, secteur des mines, dans le cadre du plan quinquennal de travaux approuvé en 1976 dans le Nord-Ouest québécois.
 mise à jour par: **EDWIN GAUCHER & ASSOCIÉS**, le **15 MARS 1982**.

TABLEAU DES CARTES LIMITOPHES

32 D/14-0303	32 D/14-0304	32 D/15-0301
32 D/14-0203	32 D/14-0204	32 D/15-0201
32 D/14-0103	32 D/14-0104	32 D/15-0101

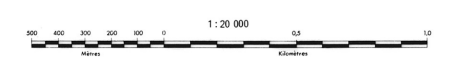
Direction générale de la recherche
géologique et minière



LÉGENDE DE LA CARTE DE BASE

- Point géodésique du gouvernement canadien
- Point géodésique du gouvernement du Québec
- Point géodésique non monumenté, pour contrôle
- Point géodésique monumenté, pour contrôle
- Chemins privés
- Sentier, pontons
- Remblais, déblais
- Puits, usures
- Barrage
- Ligne de configuration verticale
- Course de canot
- Exker, escarpement
- Point d'appui
- Monument de frontière
- Bâti
- Route pavée, non pavée
- Route secondaire pavée, non pavée
- Chemins privés
- Sentier, pontons
- Remblais, déblais
- Puits, usures
- Barrage
- Ligne de configuration verticale
- Course de canot
- Exker, escarpement
- Poteau, borne, butte
- Poteau, borne et butte
- Lac, marais, usures
- Rivière, châte, rapide
- Fossé, usures, intermittent
- Savane, boue, non boue
- Ligne de municipalité de comté
- Ligne de contour avec borne indicatrice
- Ligne de territoire cadastrique
- Ligne de rang occupée, non occupée
- Ligne de lot occupée, non occupée
- Ligne de concession, parc national
- Ligne de parcelle occupée, non occupée
- Limite avec plaques métalliques
- Rang double

CARTE DE COMPILATION GÉOSCIENTIFIQUE



NOTE

Les originaux de cette carte sont tenus à jour par le géologue résident de **ROUYN** ou ils sont disponibles pour consultation ou reproduction. L'échelle de ces originaux est à 1:10 000

Le guide des compilations géoscientifiques contenant la légende est disponible séparément

Carte de base préparée par la Direction générale du domaine territorial Service de la Cartographie

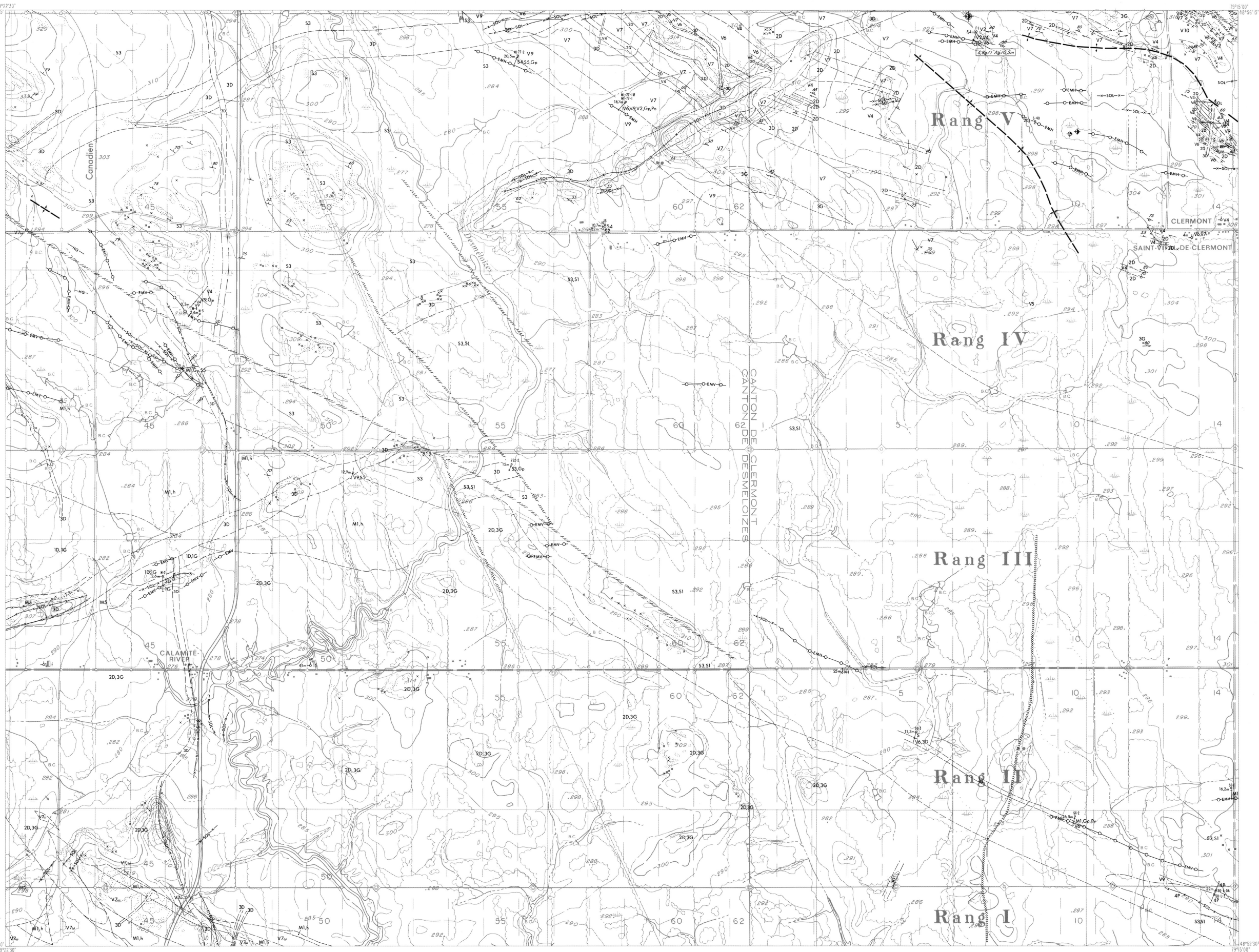
Compilation en date du: **7 JANVIER 1980**
 Entrepreneur: **LAVOIE, GAUCHER & ASS.**
 Compilée par: **F. D. GILBERT, ing.**
 Chargé du projet: **E. GAUCHER, ing.**
 pour le compte du ministère de l'Énergie et des Ressources, secteur des mines, dans le cadre du plan quinquennal d'exploration minière dans le Nord-Ouest québécois.

Révisée par: _____ le _____ 19____
 _____ le _____ 19____
 _____ le _____ 19____

TABLEAU DES CARTES LIMITROPHES

32 D/13-0404	32 D/14-0401	32 D/14-0402
32 D/13-0304	32 D/14-0301	32 D/14-0302
32 D/13-0204	32 D/14-0201	32 D/14-0202

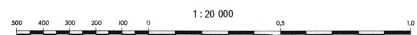
1	2	3	4
			de 4



LÉGENDE DE LA CARTE DE BASE

Point géométrique de gouvernement canadien	▲	Boulevard	—	Lac, marais, ruisseau	—
Point géométrique du gouvernement du Québec	△	Rue pavée, non pavée	—	Rivière, lac, ruisseau, fosse	—
Point géométrique non gouvernemental, point civil	□	Rue pavée, non pavée, non pavée	—	Fossé, ruisseau intermittent	—
Habitat, bâtiment, serre	■	Chemins, pont	—	Savane boisée, non boisée	—
Eglise, école, édifice, musée	⊕	Sentier, chemin	—	Ligne de municipalité de comté	—
Produit ou de garde-fou de radio de télévision	⊙	Rempart, défilé	—	Rempart, défilé	—
Ligne à l'énergie électrique de répartition	—	Pont, viaduc	—	Pont, viaduc	—
Camion, véhicule, gpl, hélicoptère, hélicoptère, etc.	—	Barrière	—	Ligne de rang octuplé, non octuplé	—
Zône d'exploitation	—	Ligne de configuration verticale	—	Ligne de rang octuplé, non octuplé	—
Vieilles fortifications	—	Contour de coteau	—	Ligne de possession de part nationale	—
Vieilles fortifications	—	Escarpement	—	Ligne de possession occupée, non occupée	—
Point d'appui	△	Poteau, borne, butte	○	Limite avec plaques métalliques	—
Monument de frontière	□	Poteau, borne, butte	⊙	Rang double	—

CARTE DE COMPILATION GÉOSCIENTIFIQUE



NOTE

Les originaux de cette carte sont tenus à jour par le géologue résident de: **ROUY**.
Ou ils sont disponibles pour consultation ou reproduction. L'échelle de ces originaux est à 1:10 000.
Le guide des compilations géoscientifiques contenant la légende est disponible séparément.
Carte de base préparée par la Direction générale du Jumeau territorial Service de la Cartographie

Compilation en date du: **7 JANVIER 1980**
Entrepreneur: **LAVOIE, GAUCHER & ASS.**
Compilée par: **F. D. GILBERT, ing.**

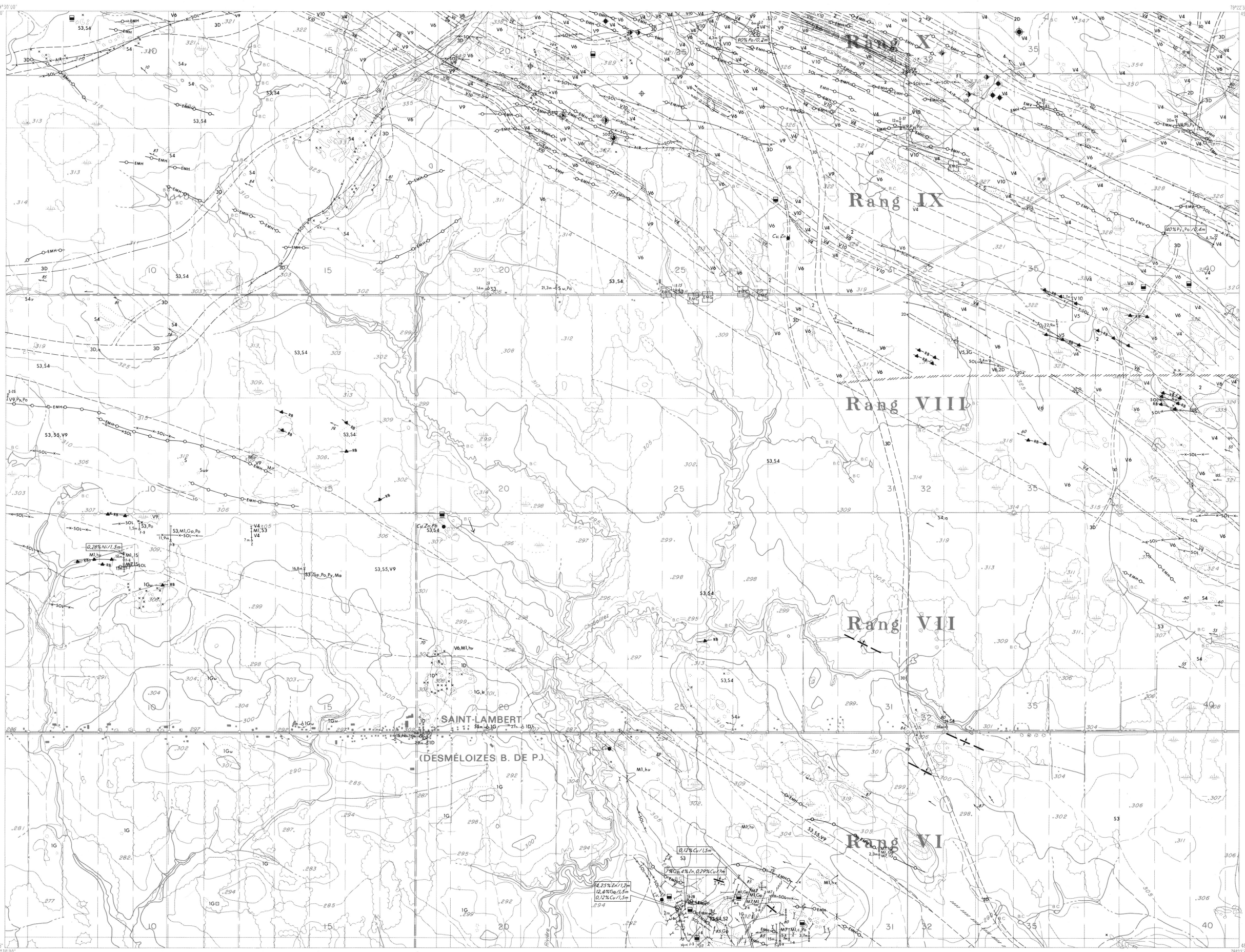
Chargé du projet: **E. GAUCHER, ing.**
pour le compte du ministère de l'Énergie et des Ressources, secteur des mines, dans le cadre du programme d'exploration minière dans le Nord-Ouest québécois.

mise à jour par: **EDMUND GAUCHER & ASSOCIÉS**, le **15 MARS 1982**

le 19...
le 19...

TABLEAU DES CARTES LIMITROPHES

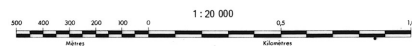
32 D/14-0401	32 D/14-0402	32 D/14-0403
32 D/14-0301	32 D/14-0302	32 D/14-0303
32 D/14-0201	32 D/14-0202	32 D/14-0203



LÉGENDE DE LA CARTE DE BASE

- Point géodésique du gouvernement canadien
Point géodésique du gouvernement du Québec
Point cadastrique non monumenté, point coté
Habitation, bâtiment, dars
Eglise, école, hôtel, moulin
Phare, tour de garde, feu de côte, de marée, etc.
Ligne d'énergie électrique, de télégraphe
Cimetière, cimetière, pot, d'égout, puits, etc.
Zone bâtie
Zone dévastée
Voie ferrée, simple, double, à voie étroite
Point d'appui
Monument de frontière
Boulevard
Rue principale, rue pavée
Rue secondaire pavée, non pavée
Chemins privés
Sentier, piste
Rivière, ruisseau
Puits, puits
Barrière
Ligne de configuration verticale
Courbe de vent
Esker, escarpement
Poteau, borne, butte
Poteau, borne, butte
Lac, étang, ruisseau
Rivière, ruisseau, canal
Fosse, ruisseau intermittent
Savane, forêt, non boisée
Ligne de municipalité de comté
Ligne de canton, avec bornes, milieux
Ligne de territoire cadastrique
Ligne de rang occupé, non occupé
Ligne de lot occupé, non occupé
Ligne de concession de parc national
Ligne de propriété occupée, non occupée
Limite avec plaques métalliques
Rang double

CARTE DE COMPILATION GÉOSCIENTIFIQUE



NOTE

Les originaux de cette carte sont tenus à jour par le géologue résident de ROUYN.
Les originaux de cette carte sont tenus à jour par le géologue résident de ROUYN.
Ou ils sont disponibles pour consultation ou reproduction. L'échelle de ces originaux est à 1:10 000.
Le guide des compilations géoscientifiques contenant la légende est disponible séparément.

Compilation en date du 7 JANVIER 1980
Entrepreneur: LAVOIE, GAUCHER & ASS.
Compilée par: F.D. GILBERT, ing.
Chargé du projet: E. GAUCHER, ing.
pour le compte du ministère de l'Énergie et des Ressources, secteur des mines, dans le cadre du plan quinquennal d'exploration minière dans le Nord-Ouest québécois.
mise à jour par: EDWIN GAUCHER & ASSOCIÉS le 15 MARS 19 82

TABLEAU DES CARTES LIMITROPHES

Table with 3 columns and 3 rows of map identifiers: 32E/4-0104, 32E/3-0101, 32E/3-0102, 32D/13-0404, 32D/14-040I, 32D/14-0402, 32D/13-0304, 32D/14-0301, 32D/14-0302

