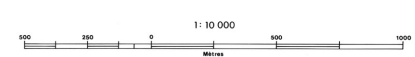


LÉGENDE DE LA CARTE DE BASE

- Point géodésique du gouvernement canadien
- Point géodésique du gouvernement du Québec
- Point géodésique non monumenté, point coté
- Habitat (bâtiment, d'abri)
- Église, école, hôtel, motel
- Pneus rout. de gros ton. de route de terre
- Ligne d'énergie électrique de téléphone
- Cimetière, verger, golf, parc, ferme, rés. st. etc.
- Zone boisée
- Zone défrichée
- Voir ferré, ponton, dique, digue
- Point d'appui
- Monument de frontière
- Boisier
- Route pavée, non pavée
- Route secondaire pavée, non pavée
- Chemins privés
- Sol, ponton
- Frontière, abattoir
- Pont, viaduc
- Barrière
- Ligne de configuration verticale
- Carte de contour
- Échelle, escarpement
- Poisson, borne, bulle
- Poisson, borne et bulle
- Loc. mine, réservoir
- Rivière, chute, rapide
- Fosse, ruisseau intermittent
- Savoir, fosse, non bousé
- Ligne de municipalité de com.
- Ligne de centre, chem. borne militaire
- Ligne de territoire, concession
- Ligne de rang occupé, non occupé
- Ligne de lot occupé, non occupé
- Ligne de concession de part. nationale
- Ligne de concession occupé, non occupé
- Limite avec plaques métalliques
- Rang double

CARTE DE COMPILATION GÉOSCIENTIFIQUE



NOTE

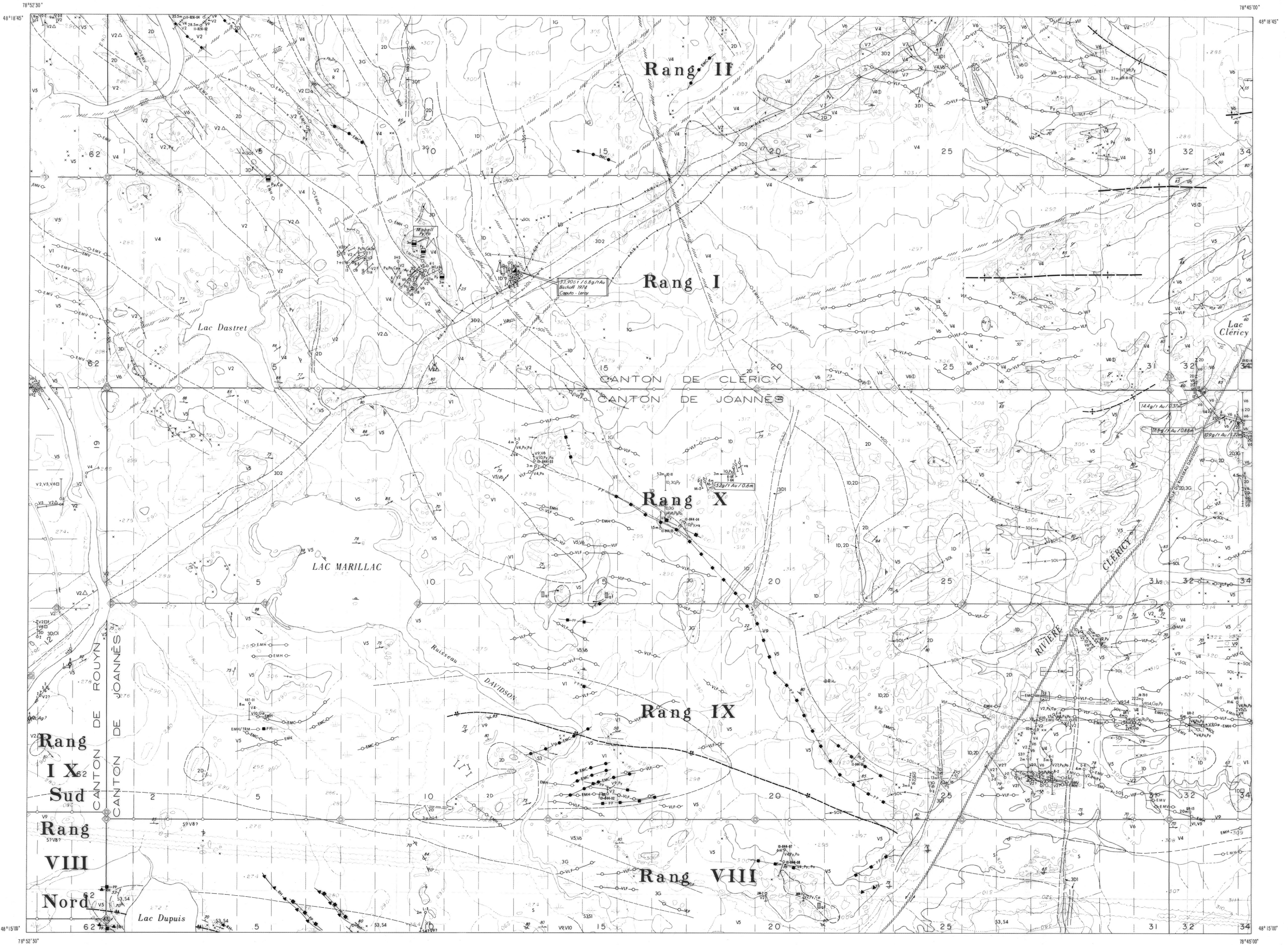
Les originaux de cette carte sont tenus à jour par le géologue résident de ROUYN ou ils sont disponibles pour consultation ou reproduction. L'échelle de ces originaux est à 1:10 000.

Le guide des compilations géoscientifiques contenant la légende est disponible séparément.

Carte de base préparée par la Direction générale du cadastre, des services et de la cartographie.

TABLEAU DES CARTES LIMITROPHES

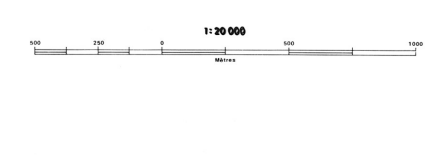
Complète le: 31 OCTOBRE 19 77	32D/6-0204	32D/7-0201	32D/7-0202
Par: SERVICES EXPLORATION ENRG MARC LAROUCHE M.Sc.	32D/6-0104	32D/7-0101	32D/7-0102
Responsable du projet: EPUARD CHARITÉ	32D/3-0404	32D/2-0401	32D/2-0402
Mise à jour par: Services, Exploration, Enrg			



**LÉGENDE DE LA CARTE DE BASE**

Point géodésique du gouvernement canadien	△	Boulevard	—	Lac, marais, ruisseau	—
Point géodésique du gouvernement du Québec	△	Route pavée, non pavée	—	Rivière, chute, rapide	—
Point géodésique non monumenté, point coté	△	Route secondaire pavée, non pavée	—	Fosse, ruisseau, intermittent	—
Station, bâtiment, divers	□	Chemin privé	—	Savane boisée, non boisée	—
Eglise, école, édifice, moulin	□	Sentier, passage	—	Ligne de municipalité de comté	—
Phare, tour de garde, feu de poste de téléviseur	□	Railway, chemin de fer	—	Ligne de canton avec borne métrique	—
Ligne d'énergie électrique de transmission	—	Port, quai	—	Ligne de territoire cadastriel	—
Cimetière, verger, golf, aérodrome, mine, résidu, etc.	□	Barrage	—	Ligne de rang occupée, non occupée	—
Zône bâtie	□	Ligne de configuration verticale	—	Ligne de loi occupée, non occupée	—
Zône développée	□	Courbe de cavité	—	Ligne de concession, de part notarié	—
Vie ferrée, simple, double, abandonnée	—	Esse, escarpement	—	Ligne de propriété occupée, non occupée	—
Point d'appui	△	Poteau, borne, butte	○	Limite avec plateaux métalliques	—
Monument de frontière	□	Poteau, borne et butte	○	Rang double	—

**CARTE DE COMPILEMENT GÉOSCIENTIFIQUE**



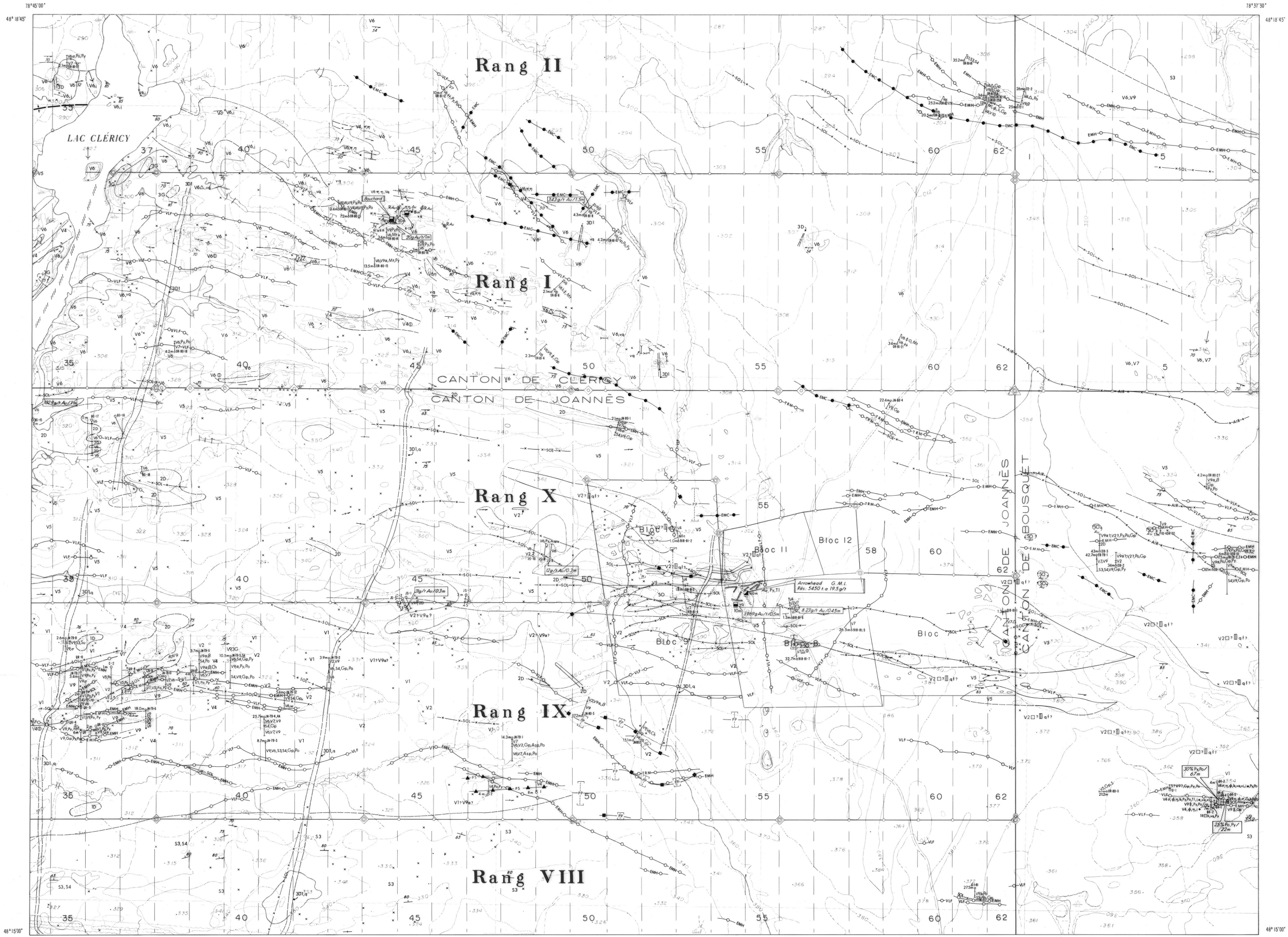
**NOTE**

Les travaux de cette carte sont tenus à jour par le géologue résident de ROUYN. Les données sont disponibles pour consultation ou reproduction. L'échelle de ces originaux est à 1:10 000. Le guide des compilations géoscientifiques contenant la légende est disponible séparément. Carte de base préparée par la Direction générale du domaine territorial Service de la Cartographie.

Compilée le: 31 OCTOBRE 19 77  
Par: SERVICES LAROCHE M.Sc.  
Responsable du projet: EDOUARD CHARTRE  
pour le compte du ministère de l'Énergie et des Ressources, secteur des mines, dans le cadre du plan quinquennal d'exploration minière dans le Nord-Ouest québécois.  
Mise à jour par: Services Exploration Énerg. le 07 décembre 1982

**TABLEAU DES CARTES LIMITROPHES**

32/7 0201	32/7 0202	32/7 0203
32/7 0101	32/7 0102	32/7 0103
32/2 0401	32/2 0402	32/2 0403



Font géographique du gouvernement canadien  
Point géographique du gouvernement du Québec  
Point géographique non mesuré, point COP  
Métropole, bâtiment, dôme  
Église, école, édifice, moulin  
Panneau de garde-feu, de radar de navigation  
Ligne d'énergie électrique de téléphone  
Commissariat, village, quartier, mine, réseau, etc.  
Zone bâtie  
Zone développée  
Voie ferrée, simple, double, abandonnée  
Point d'appui  
Monument de frontière

LÉGENDE DE LA CARTE DE BASE

Boulevard  
Route pavée, non pavée  
Route accidentée pavée, non pavée  
Chemin privé  
Sentier, ponton  
Remise, cabane  
Pont, viaduc  
Barrage  
Ligne de configuration verticale  
Escal, escarpement  
Plateau... borne... butte  
Plateau... borne et butte

Loc. mond. urssou  
Rivière, chute, rapide  
Fossé, urssou, inter-rivière  
Système de drainage  
Ligne de municipalité de comté  
Ligne de canton avec borne militaire  
Ligne de rang cadastrale  
Ligne de rang occupé non occupé  
Ligne de lot occupé non occupé  
Ligne de concession de parc national  
Ligne de paroisse occupée, non occupée  
Limite avec plaques métalliques  
Rang double

CARTE DE COMPILATION GÉOSCIENTIFIQUE



NOTE

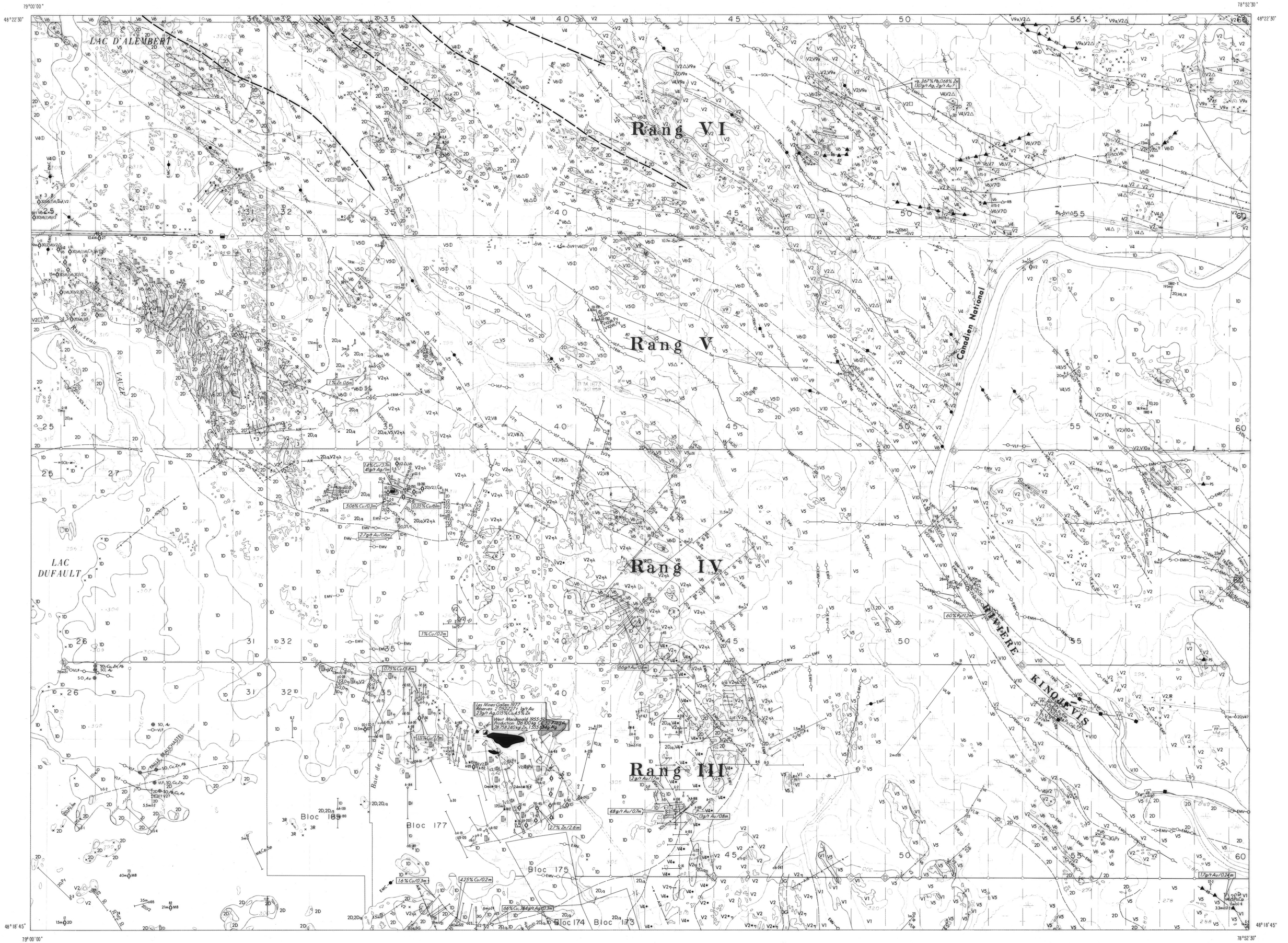
Les originaux de cette carte sont tenus à jour par le géologue résident de...  
ou ils sont disponibles pour consultation ou reproduction. L'échelle de ces originaux est à 1:10 000.  
Le guide des compilations géoscientifiques contenant la légende est disponible séparément.  
Carte de base préparée par L...  
Direction générale du domaine...  
Service de la Cartographie

Compilée le: 31 OCTOBRE 19 77  
Par: SERVICES EXPLORATION ENRG.  
MARC LAROCHE M.Sc.  
Responsable du projet: EDOUARD CHARTRE  
pour le compte du ministère de l'Énergie et des Ressources, secteur des mines, dans le cadre du plan quinquennal d'exploration minière dans le Nord-Ouest québécois.  
Mis-a-jour par: Services Exploration ENRG le 07 décembre 1982

TABEAU DES CARTES LIMITOPHES

32D/7 0202	32D/7 0203	32D/7 0204
32D/7 0102	32D/7 0103	32D/7 0104
32D/2 0402	32D/2 0403	32D/2 0404






LÉGENDE DE LA CARTE DE BASE

- Point géodésique du gouvernement canadien
- Point géodésique du gouvernement du Québec
- Point géodésique non monumenté, sans coté
- habitation, bâtiment, divers
- Phare, tour de garde, feu, de radio, de télévision
- Ligne d'énergie électrique, de téléphone
- Cimetière, cimetière, golf, aéroport, marina, résidu, etc.
- Zône bâchée
- Zône déboisée
- Vieilles terres, champs, débris, décharge
- Point d'appui
- Monument de frontière
- Boulevard
- Route pavée, non pavée
- Route secondaire pavée, non pavée
- Chemins privés
- Sentier, piste
- Rampes, obstacles
- Pont, viaduc
- Barrière
- Ligne de configuration verticale
- Courbe de contour
- Esquisse, emplacement
- Poteau, borne, butte
- Poteau, borne et butte
- Limite, ruisseau
- Rivière, chute, rapide
- Fosse, ruisseau intermittent
- Savane, boscage, non boscage
- Ligne de marcation ou contour
- Ligne de contour avec borne milliaire
- Ligne de territoire cadastre
- Ligne de rang occupée, non occupée
- Ligne de lot occupée, non occupée
- Ligne de concession de bois nationaux
- Ligne de parcelle occupée, non occupée
- Limite avec plaques métalliques
- Rang double

CARTE DE COMPILATION GÉOSCIENTIFIQUE



NOTE

Les originaux de cette carte sont tenus à jour par le géologue résident de **ROUIN** ou ils sont disponibles pour consultation ou reproduction. L'échelle de ces originaux est à 1:10000.

La guide des compilations géoscientifiques contenant la légende est disponible séparément.

Carte de base préparée par la Direction générale du cadastre territorial Service de la Cartographie

Compilée le: 31 OCTOBRE 19 77

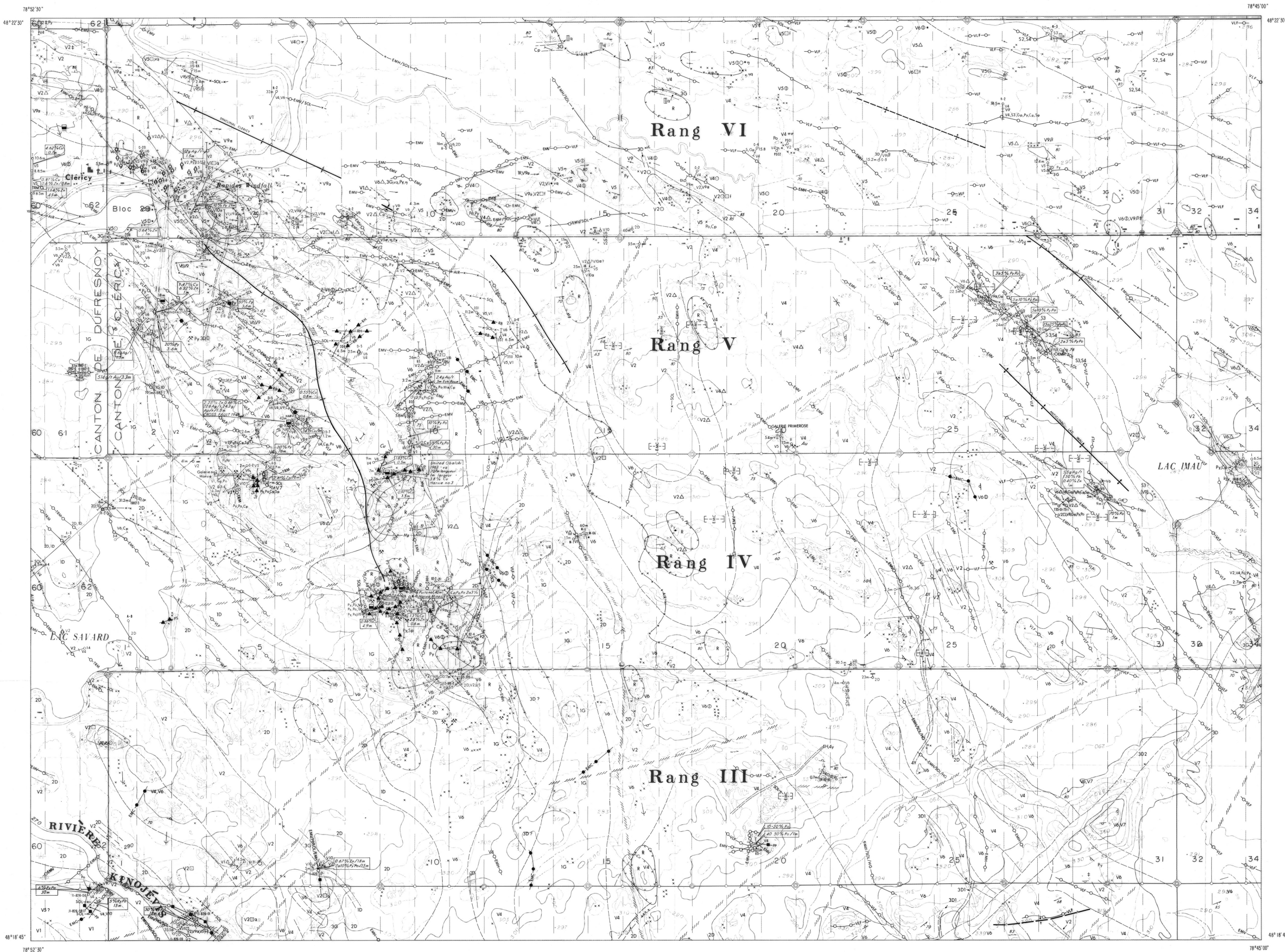
Par: SERVICES EXPLORATION ENR  
MARC LAROUCHE M.Sc.

Responsable du projet: EDOUARD CHARTRE  
pour le compte du ministère de l'Énergie et des Ressources, secteur des mines dans le cadre du plan quinquennal d'exploration minière dans le Nord-Ouest québécois.

Mise à jour par: SERVICES EXPLORATION ENR le 02 décembre 19 82

TABEAU DES CARTES LIMITROPHES


32D/6-0304	32 D/7-0301	32 D/7-0302
32 D/6-0204	32 D/7-0201	32 D/7-0202
32D/6-0104	32 D/7-0101	32D/7-0102



LEGENDE DE LA CARTE DE BASE

- Pont géologique du gouvernement du Québec
- Pont géologique du gouvernement du Québec
- Pont géologique non monumenté, pont cofre
- Habitat, bâtiment, divers
- Eglise, école, édifice, moulin
- Plaque, tour de garde, feu de réservoir de réservoir
- Ligne d'énergie électrique de haute tension
- Commissaire, vergier, golf, aérodrome, mine, résidu, etc.
- Zône boisée
- Zône développée
- Vieilles terres, amas, débris, abandonnés
- Point d'appui
- Monument de frontière
- Boulevard
- Route pavée, non pavée
- Rp, secondaire pavée, non pavée
- Chem. ou pont
- Sentier, piste
- Rempart, abri
- Pont, viaduc
- Barrière
- Ligne de configuration verticale
- Couche de ciment
- Éclair, mât, poteau
- Poteau, borne, butte
- Poteau, borne et butte
- Lac, canal, ruisseau
- Rivière, canal, rigole
- Fosse, ruisseau intermittent
- Savane boisée, non boisée
- Ligne de municipalité de comté
- Ligne de canton avec borne milliaire
- Ligne de territoire coadiuvant
- Ligne de rang occupée, non occupée
- Ligne de lot occupée, non occupée
- Ligne de concession de parc national
- Ligne de possession occupée, non occupée
- Limite avec plaques métalliques
- Rang double

CARTE DE COMPILEMENT GÉOSCIENTIFIQUE



NOTE

Les originaux de cette carte sont tenus à jour par le géologue résident de ROUYN ou ils sont disponibles pour consultation ou reproduction. L'échelle de ces originaux est à 1:10 000.

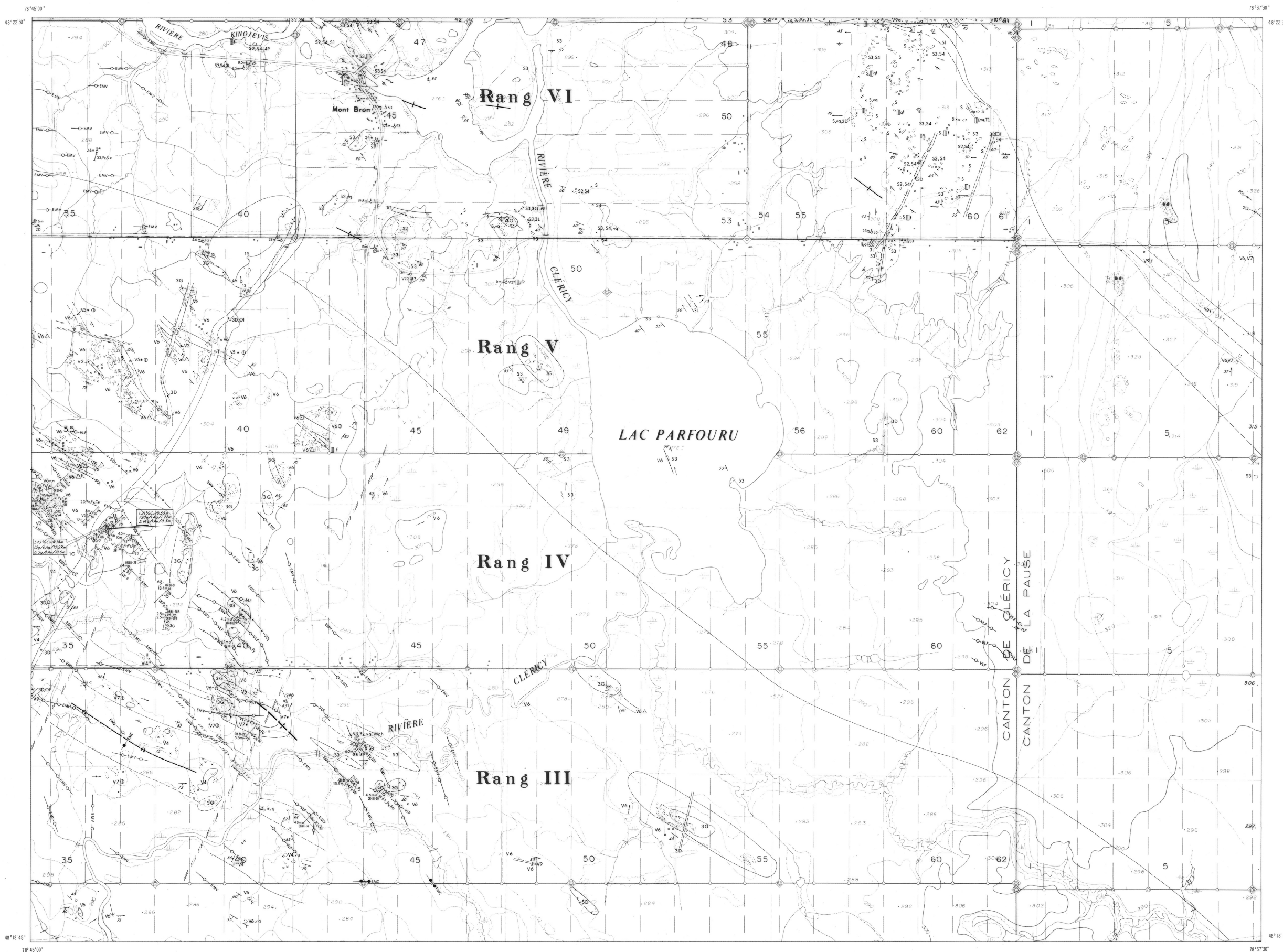
Les autres compilations géoscientifiques contenant la légende de dis-  
ponible séparément.  
Carte de base prise par la  
Direction générale du domaine territorial  
Service de la Cartographie

Compilée le: 31 OCTOBRE 19 77  
Par: SERVICES - EXPLORATION ENRG.  
MARC LAROUCHE M.Sc.  
Responsable du projet EDOUARD CHARTRE  
pour le compte du ministère de l'Énergie et des Ressources, secteur des mines, dans le  
cadre du plan quinquennal d'exploration minière dans le Nord-Ouest québécois  
Mise à jour par: Services Exploration Enrg. le 02 décembre 1982

TABLEAU DES CARTES LIMITOPHES

32 D/7-0301	32 D/7-0302	32 D/7-0303
32 D/7-0201	32 D/7-0202	32 D/7-0203
32 D/7-0101	32 D/7-0102	32 D/7-0103


1	2	3	4
			de 4



LÉGENDE DE LA CARTE DE BASE

Point géodésique du gouvernement canadien		Boulevard		Loc. monde, ursséou	
Point géodésique non gouvernemental du Québec		Route pavée, non pavée		Rivière, chaire, rapide	
Point géodésique non gouvernemental, point coté		Route secondaire pavée, non pavée		Passe, ruisseau, intermittent	
repérage, bâtiment, drapeau		Chem. privé		Sécher, fossé, non bécé	
Eglise, école, hôtel, moulin		Sentier, passage		Ligne de municipalité de com.	
Phare, tour de garde, feu, de radio de télévision		Remblai, déblai		Ligne de canton avec borne militaire	
Ligne d'énergie électrique, de téléphone		Pont, viaduc		Ligne de territoire cadastriel	
Zone boisée		Barrage		Ligne de rive occupée, non occupée	
Zone déboisée		Canal		Ligne de lot occupée, non occupée	
Vie ferrée, simple, double, abandonnée		Esc. escarpement		Ligne de concession de part. nationale	
Point d'appui		Poteau, borne, butte		Ligne de paroisse occupée, non occupée	
Monument de frontière		Poteau, borne et butte		Rang double	

CARTE DE COMPIIATION GÉOSCIENTIFIQUE



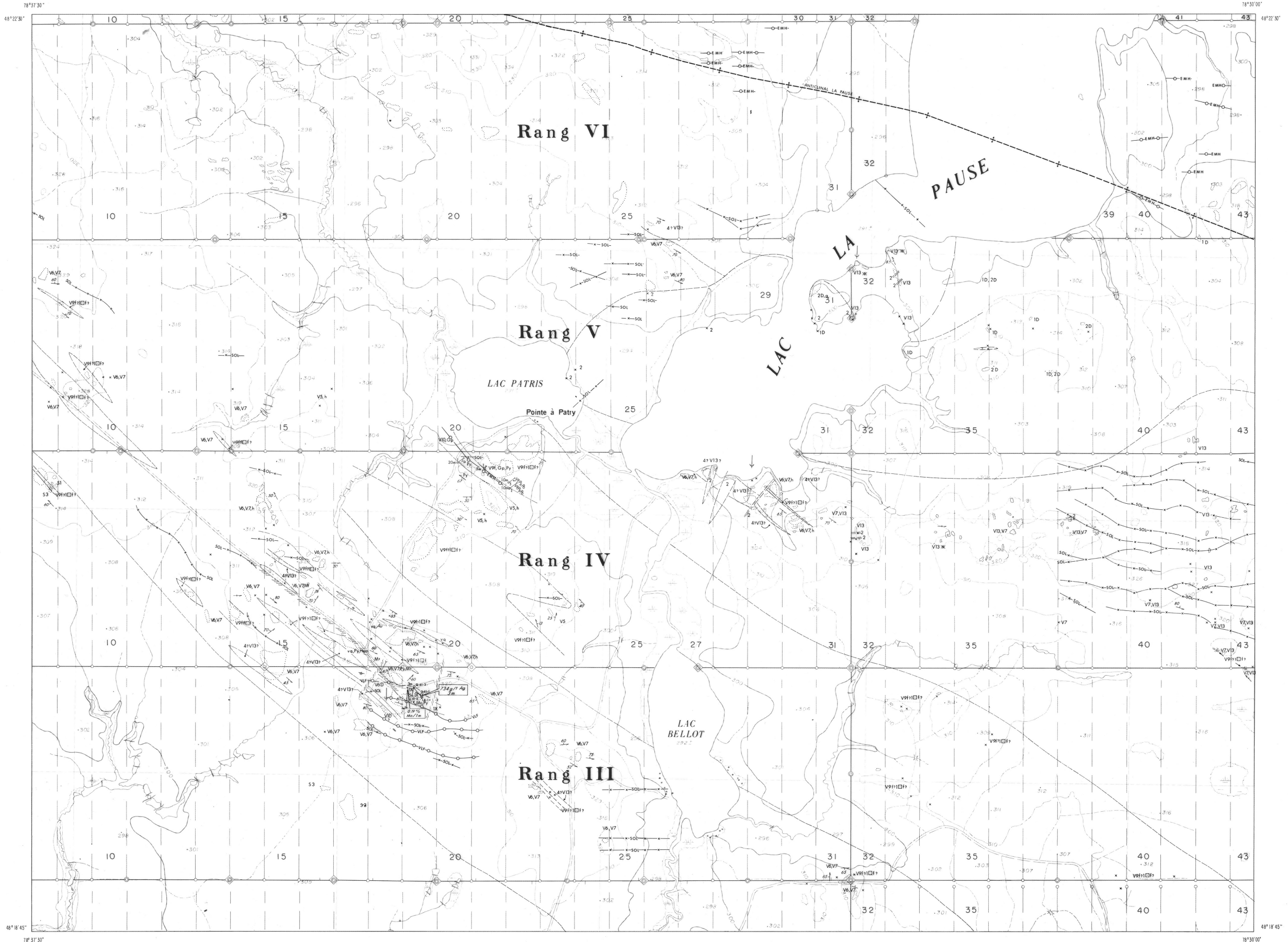
NOTE

Les originaux de cette carte sont tenus à jour par le géologue résident de **ROUYM**.  
 Ils sont disponibles pour consultation ou reproduction. L'échelle de ces originaux est à 1:10 000.  
 Le guide des compilations géoscientifiques contenant la légende est disponible séparément.  
 Carte de base préparée par la Direction générale du domaine territorial Service de la Cartographie

Complète le: 31 OCTOBRE 19 77  
 Par: SERVICES EXPLORATION ENRG. MARC LAROUCHE M.Sc.  
 Responsable du projet: EDOUARD CHARTRE  
 pour le comité du ministère de l'Énergie et des Ressources, secteur des mines, dans le cadre du plan quinquennal d'exploration minière dans le Nord-Ouest québécois.  
 Mise à jour par: Services Exploration Enrg. le 02 décembre 1982

TABLEAU DES CARTES LIMITROPHES


32 D/7 0302	32 D/7 0303	32 D/7 0304
32 D/7 0202	32 D/7 0203	32 D/7 0204
32 D/7 0102	32 D/7 0103	32 D/7 0104



LÉGENDE DE LA CARTE DE BASE

Point géodésique du gouvernement canadien	Boulevard	Lac, marais, vasseaux
Point géodésique du gouvernement du Québec	Route pavée, non pavée	Rivière, chute, rapide
Point géodésique non gouvernement, point coté	Route secondaire pavée, non pavée	Fosse (cuvette, intermittent)
Habitat, école, bâtiment, diers	Chemin privé	Savane basse, non basse
Église, école, édifice, moulin	Sentier, ponton	Ligne de municipalité de comté
Phare, tour de garde-feu, de radar de navigation	Remblai, obélisque	Ligne de canton avec borne militaire
Ligne d'énergie électrique, de téléphone	Puits, vobis	Ligne de territoire subaquatique
Cimetière, champ d'atterrissage, terrain, résidu, etc.	Barrière	Ligne de rang occupée, non occupée
Zone boisée	Ligne de cession, non cession	Ligne de lot occupée, non occupée
Zone développée	Course de cavité	Ligne de concession, parc national
Voe ferré, simple, double, abandonné	Esquisse, tracé	Ligne de paroi occupée, non occupée
Point d'appui	Poteau, borne, butte	Limite avec plaques métalliques
Monument de frontière	Poteau borne et butte	Rang double

CARTE DE COMPILATION GÉOSCIENTIFIQUE



NOTE

Les originaux de cette carte sont tenus à jour par le géologue résident de KOUVIN.  
Ils sont disponibles pour consultation ou reproduction. L'échelle de ces originaux est à 1:10 000.

Le guide des compilations géoscientifiques contenant la légende est disponible séparément.

Carte de base préparée par la Direction générale du domaine territorial Service de la Cartographie

Compilée le: 31 OCTOBRE 19 22

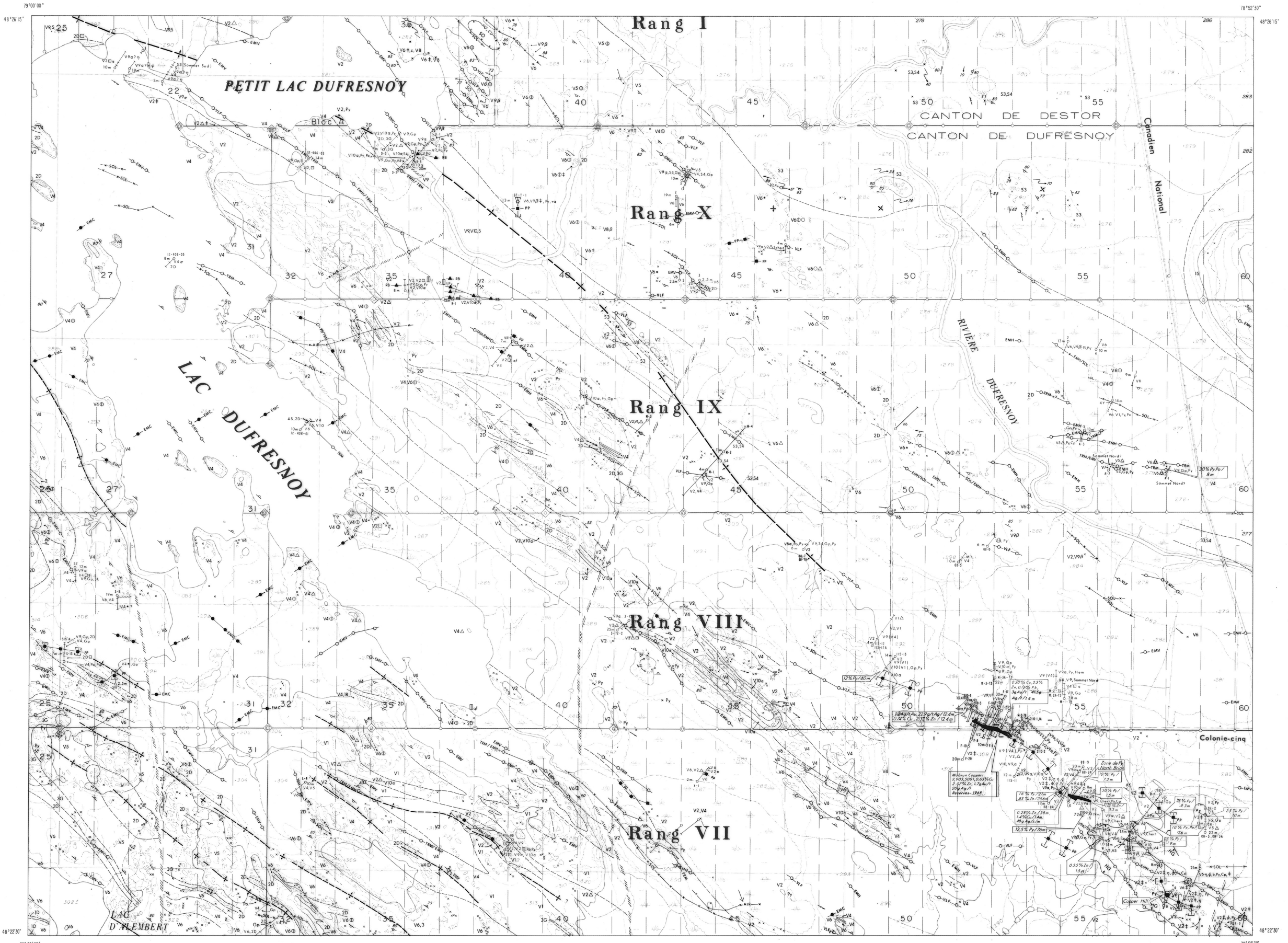
Par: SERVICES EXPLORATION ENRG. MARC LAROCHE M. Sc.  
Responsable du projet: EDUARD CHARTRE  
pour le compte du ministère de l'Énergie et des Ressources, secteur des mines, dans le cadre du plan quinquennal d'exploration minière dans le Nord-Ouest québécois

Mise-à-jour par: Services Exploration Enrg. le 27 décembre 1982

TABEAU DES CARTES LIMITROPHES

32D/7 0305	32D/7 0304	32D/8 0301
32D/7 0209	32D/7 0204	32D/8 0201
32D/7 0103	32D/7 0104	32D/8 0101


1	2	3	4
			de 4



LÉGENDE DE LA CARTE DE BASE

Point géométrique du gouvernement canadien	△	Boulevard	—	Loc. mode/usage	—
Point géométrique du gouvernement du Québec	△	Route pavée, non pavée	—	Rivière, chite, rapide	—
Point géométrique non monumenté, point coté	△	Route secondaire pavée, non pavée	—	Fosse, usseau intermittent	—
Habitat, bâtiment, densité	■	Chemins privés	—	Sauvage, basse, non basse	—
Espace, école, édifice, moulin	■	Sentes, pontons	—	Ligne de municipalité de centre	—
Phare, tour de garde, feu, de radio, de télévis	■	Rembas, obstacles	—	Ligne de canton avec borne milliaire	—
Ligne d'énergie électrique, de téléphone	—	Pont, viaduc	—	Ligne de territoire cadastre	—
Cimetière, verger, golf, aéroport, mine, résidu, etc.	■	Barrière	—	Ligne de rang occupée, non occupée	—
Zone bâtie	■	Ligne de configuration verticale	—	Ligne de lot occupée, non occupée	—
Zone développée	■	Carte de contour	—	Ligne de concession de puits, minéral	—
Vie ferrée, simple, double, abandonnée	—	Esse, escarpement	—	Ligne de parasse occupée, non occupée	—
Point d'appui	■	Poteau, borne, butte	—	Limite avec plaques métalliques	—
Monument de frontière	■	Poteau, borne et butte	—	Rang double	—

CARTE DE COMPILEMENT GÉOSCIENTIFIQUE



NOTE

Les originaux de cette carte sont tenus à jour par le géologue résident de **ROUTIN** ou ils sont disponibles pour consultation ou reproduction. L'échelle de ces originaux est à 1:10 000.

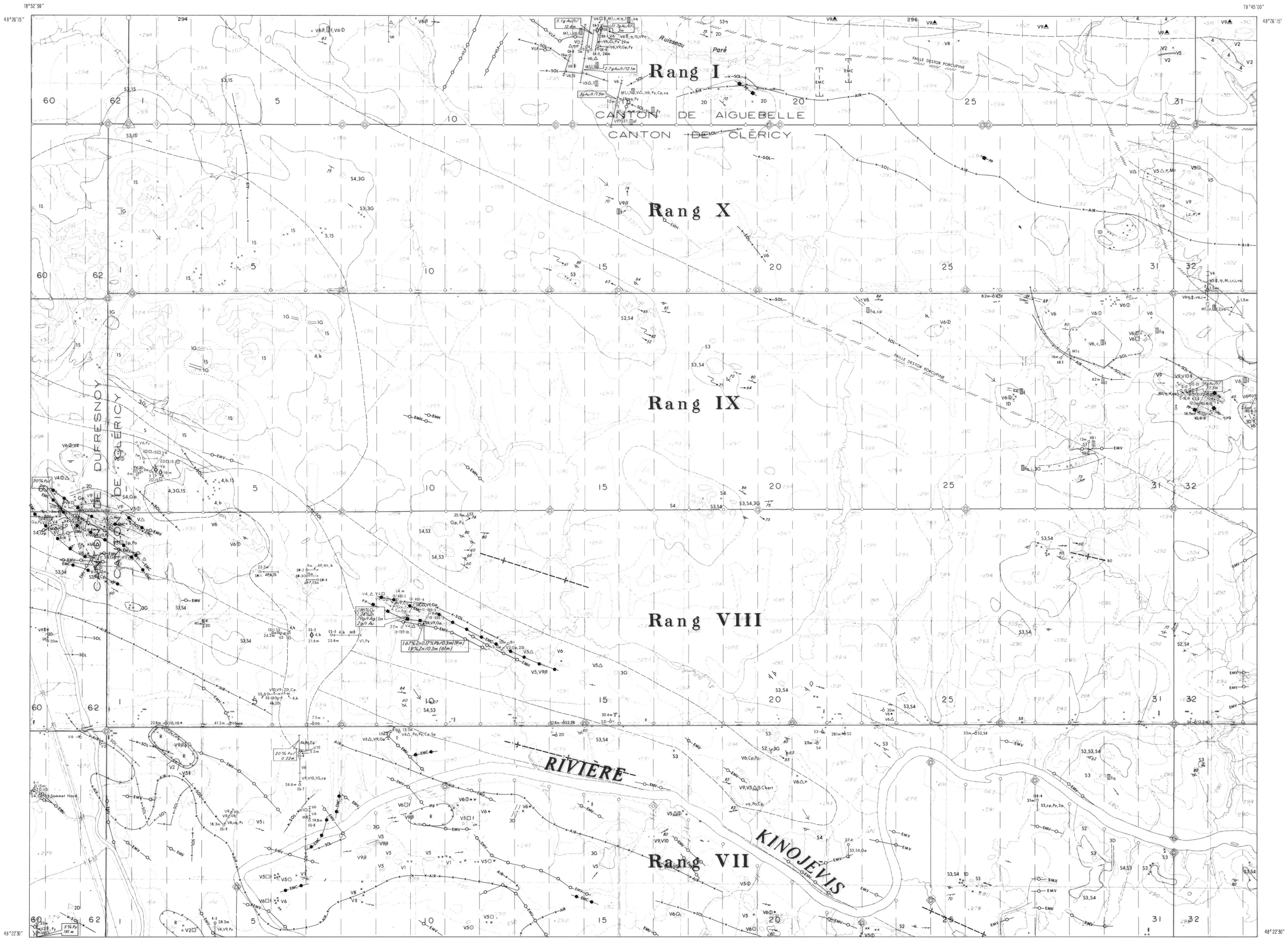
Le gabarit des compilations géoscientifiques contenant la légende est disponible séparément.

Carte de base préparée par la Direction générale du domaine territorial Service de la Cartographie

Compilée le: **31 OCTOBRE** 19 **77**  
 Par: **SERVICES EXPLORATION ENRG MARC LAROUCHE M.Sc.**  
 Responsable du projet: **EDOUARD CHARTRE**  
 pour le compte du ministre de l'Énergie et des Ressources, secteur des mines, dans le cadre du plan quinquennal d'exploration minière dans le Nord-Ouest québécois.  
 Mise à jour par: **Services Exploration Enrg** le **07 décembre 1982**

TABLEAU DES CARTES LIMITROPHES

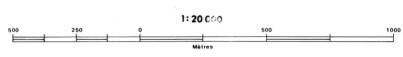
32 D/6 0404	32 D/7 0401	32 D/7 0402
32 D/6 0394	32 D/7 0391	32 D/7 0392
32 D/6 0204	32 D/7 0201	32 D/7 0202



LÉGENDE DE LA CARTE DE BASE

- Point géodésique du gouvernement canadien
- Point géodésique du gouvernement du Québec
- Point géodésique non monumenté, point coté
- Habitat, bâtiment, divers
- Eglise, école, édifice, moulin
- Phare, tour de garde, feu de radio, de télévision
- Ligne d'énergie électrique de haute tension
- Cimetière, verger, golf, aéroport, mine, résidu, etc.
- Zône boisée
- Zône développée
- Vieilles ferries, simple, double, abandonnées
- Point d'appui
- Monument de frontière
- Buanderie
- Route pavée, non pavée
- Route secondaire pavée, non pavée
- Chemin privé
- Sentier, ponton
- Rempart, défilé
- Port, quai
- Barrage
- Ligne de configuration verticale
- Course de cavité
- Escier, escarpement
- Plateau
- Pneau
- Route, borne et butte
- Route, borne et butte
- Lac, mare, ruisseau
- Rivière, chûle, rapide
- Fosse, ruisseau intermittent
- Savane, bosse, non bosse
- Sentier, ponton
- Ligne de municipalité de comté
- Ligne de concession avec borne millénaire
- Ligne de territoire coexistentiel
- Ligne de rang occupée, non occupée
- Ligne de lot occupée, non occupée
- Ligne de concession de parc national
- Ligne de zone occupée, non occupée
- Limite avec alicatons métalliques
- Rang double

CARTE DE COMPILATION GÉOSCIENTIFIQUE



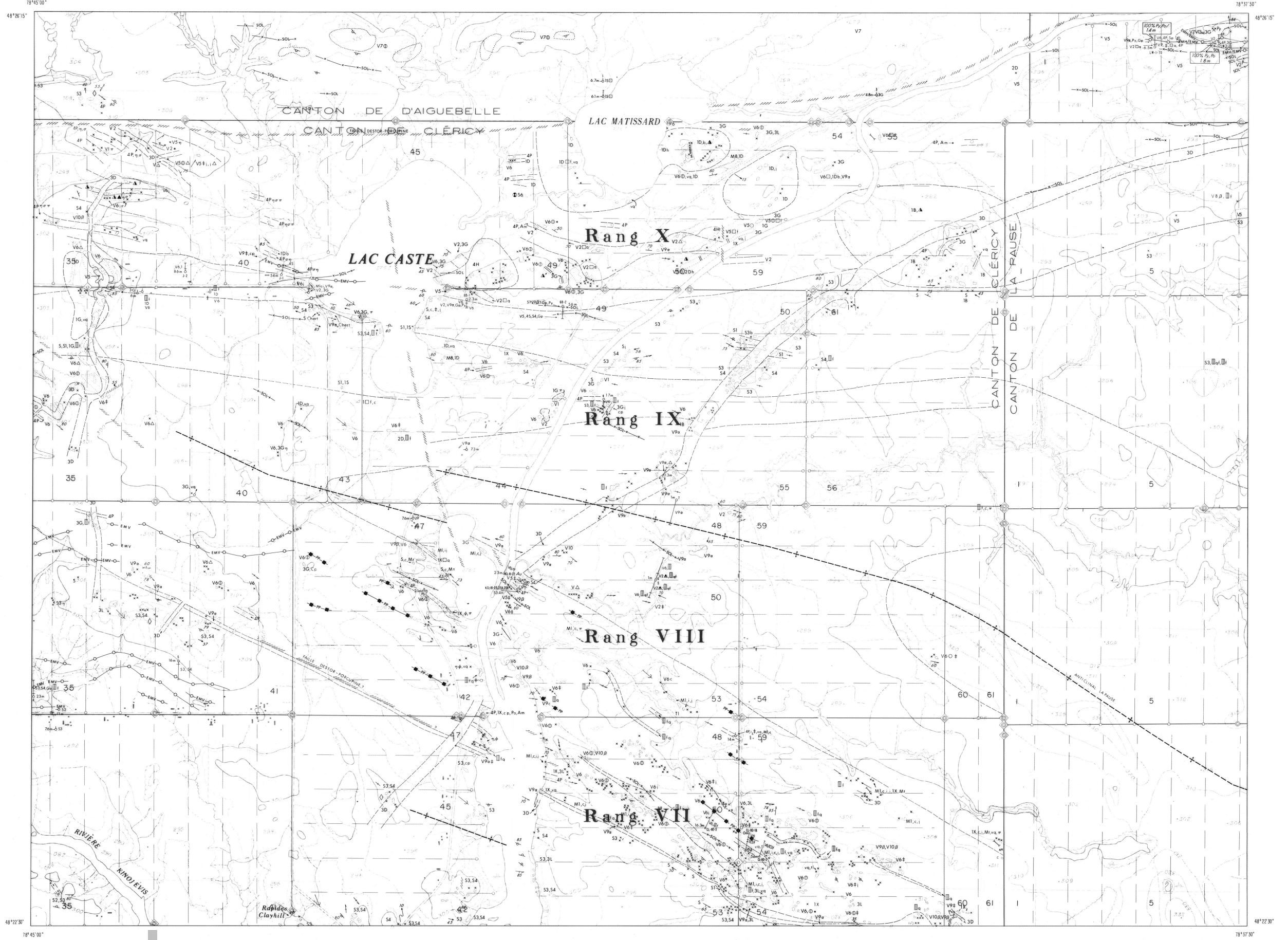
NOTE

Les données de cette carte sont tenues à jour par le géologue résident de ROUYN.  
Elles sont disponibles pour consultation ou reproduction. L'échelle de ces données est à 1:10 000.  
Les données géoscientifiques compilées dans la légende est disponible séparément.  
Carte de base préparée par la Direction générale du domaine territorial Service de la Cartographie

Complétée le: 31 OCTOBRE 19 77  
Par: SERVICES EXPLORATION ENRG. MARG LAROUCHE M.Sc.  
Responsable du projet: EDOUARD CHARTRE  
pour le compte du ministre de l'Énergie et des Ressources, secteur des mines, dans le cadre du plan quinquennal d'exploration minière dans le Nord-Ouest québécois.  
Mis à jour par: Services Exploration Enrg. le 02 Décembre 1982

TABEAU DES CARTES LIMITOPHES

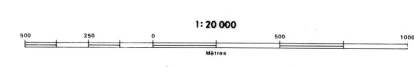
32 D/7 0401	32 D/7 0402	32 D/7 0403
32 D/7 0301	32 D/7 0302	32 D/7 0303
32 D/7 0201	32 D/7 0202	32 D/7 0203



LEGENDE DE LA CARTE DE BASE

- Point géodésique du gouvernement du Québec
- Point géodésique non monumenté, point coté
- Relèvement, bornes, bornes
- Egout, égout, égout
- Phare, tour de garde-feu, de robot de télévision
- Ligne d'énergie électrique, de téléphone
- Cimetière, verger, golf, parc, mine, résidu, etc.
- Zone d'exploitation
- Voir, ferret, simple, double, abandonnée
- Point d'appui
- Monument de frontière
- Boulevard
- Route pavée, non pavée
- Route secondaire pavée, non pavée
- Cimetière, cimetière
- Sentier, ponton
- Remblai, déblai
- Plan, vadois
- Barrière
- Ligne de configuration verticale
- Carte de contour
- Escarpement
- Poteau, borne, butte
- Poteau, borne et butte
- Lac, marais, ruisseau
- Rivière, chute, rapide
- Fosse, ruisseau, intermittent
- Système, fosse, non bariolée
- Ligne de municipalité de comté
- Ligne de canton avec borne milliaire
- Ligne de territoire cadastre
- Ligne de rang occupé, non occupé
- Ligne de lot occupé, non occupé
- Ligne de concession de parc national
- Ligne de paroisse occupée, non occupée
- Limite avec plaques métalliques
- Rang double

CARTE DE COMPILATION GÉOSCIENTIFIQUE



NOTE

Les originaux de cette carte sont tenus à jour par le géologue résident de **ROUIN** ou ils sont disponibles pour consultation ou reproduction. L'échelle de ces originaux est 1:10 000.

Le guide des compilations géoscientifiques contenant la légende est disponible séparément.

Carte de base préparée par la Direction générale du domaine territorial Service de la Cartographie

Compilée le: 31 OCTOBRE 19 77

Par: SERVICES EXPLORATION ENRG. MARC LAROUCHE M.Sc.

Responsable du projet: EDOUARD CHARTRE

Pour le compte du ministère de l'Énergie et des Ressources, secteur des mines, dans le cadre du plan quinquennal d'exploration minière dans le Nord-Ouest québécois

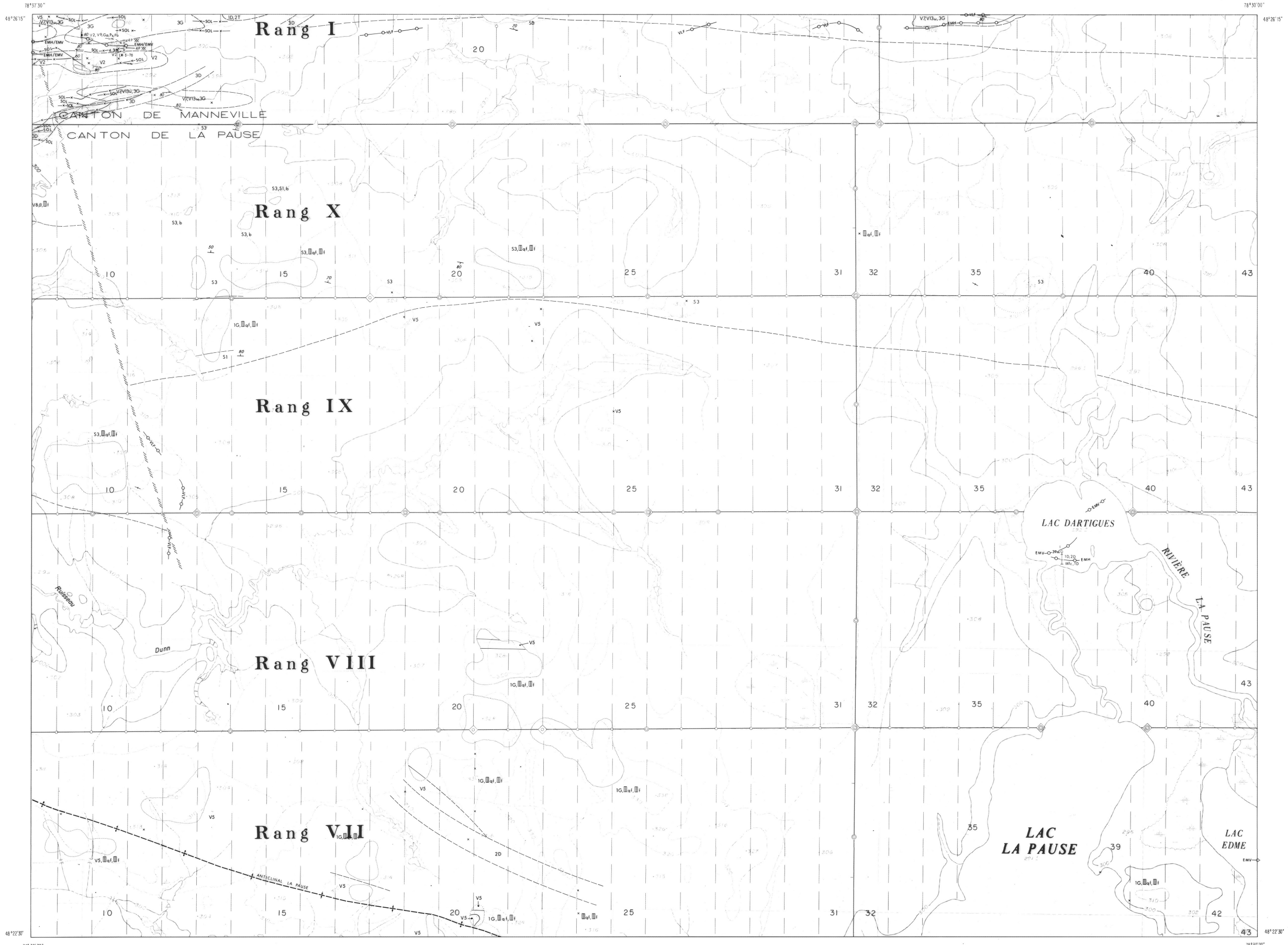
Mise à jour par: Services Exploration Enrg. le 07 décembre 1982

le 19

le 19

TABLEAU DES CARTES LIMITOPHES


32 D/7 0402	32 D/7 0403	32 D/7 0404
32 D/7 0302	32 D/7 0303	32 D/7 0304
32 D/7 0202	32 D/7 0203	32 D/7 0204



LÉGENDE DE LA CARTE DE BASE

Table with 3 columns: Symbol, Description, and Symbol. Lists various geographical features and their corresponding symbols on the map.

CARTE DE COMPILATION GÉOSCIENTIFIQUE



NOTE

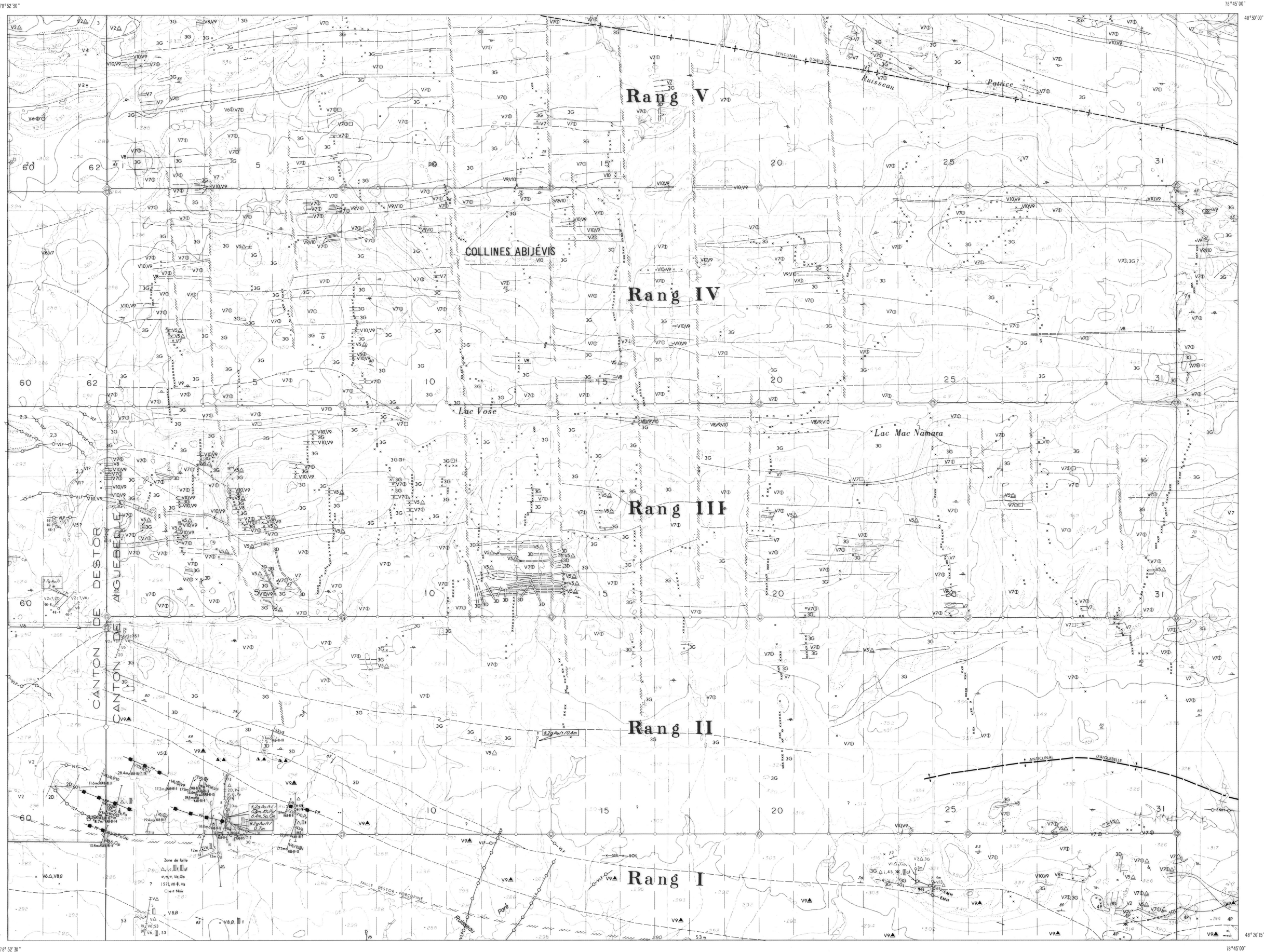
Les originaux de cette carte sont tenus à jour par le géologue résident de ROUIN ou ils sont disponibles pour consultation ou reproduction. L'échelle de ces originaux est à 1:10 000.

Compilée le: 31 OCTOBRE 19 77  
Par: SERVICES EXPLORATION ENRG. MARC LAROUCHE M.Sc. Responsable du projet: EDOUARD CHARTRE

TABLEAU DES CARTES LIMITROPHES

Table with 3 columns and 3 rows showing adjacent map sheet identifiers.

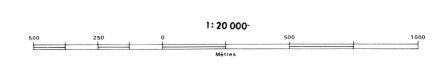




LÉGENDE DE LA CARTE DE BASE

- Point géométrique du gouvernement canadien
- Point géométrique du gouvernement du Québec
- Point géométrique non monumenté, point coté
- Habitat, bâtiment, silens
- Eglise, école, édifice
- Précipice, non de gorge, feu, de roche, de télévision
- Ligne d'énergie électrique, de téléphone
- Cimetière, verger, potager, etc.
- Zône boisée
- Clac forestier, coupe de bois, etc.
- Point d'appui de frontière
- Point de jonction de frontière
- Boulevard
- Route pavée, non pavée
- Routte secondaire pavée, non pavée
- Chemin privé
- Sarrire, jonction
- Rambo, défilé
- Pont, viaduc
- Baraque
- Ligne de configuration verticale
- Courbe de cote
- Escal, escarpement
- Poteau, borne, butte
- Poteau, borne et butte
- Lac, étang, ruisseau
- Rivière, chute, rapids
- Fossé, ruisseau intermittent
- Savane boisée, non boisée
- Ligne de municipalité de ville
- Ligne de canton avec borne militaire
- Ligne de territoire coadijutor
- Ligne de rang occupée, non occupée
- Ligne de lot occupée, non occupée
- Ligne de concession de port, nation
- Ligne de concession occupée, non occupée
- Limite avec plaques métalliques
- Rang double

CARTE DE COMPILATION GÉOSCIENTIFIQUE



NOTE

Les originaux de cette carte sont tenus à jour par le géologue résident de **ROUYN** ou ils sont disponibles pour consultation ou reproduction. L'échelle de ces originaux est à 1:10 000.

Un guide des compilations géoscientifiques contenant la légende est disponible séparément.

Carte de base préparée par la Direction générale du domaine territorial Service de la Cartographie

Compilée le: **31 OCTOBRE** 19 **77**

Par: **SERVICES EXPLORATION ENRG. MARC LAROCHE M.Sc.**  
Responsable du projet: **EDOUARD CHARTRE**

pour le compte du ministère de l'Énergie et des Ressources, secteur des mines, dans le cadre du plan quinquennal d'exploration minière dans le Nord-Ouest québécois.

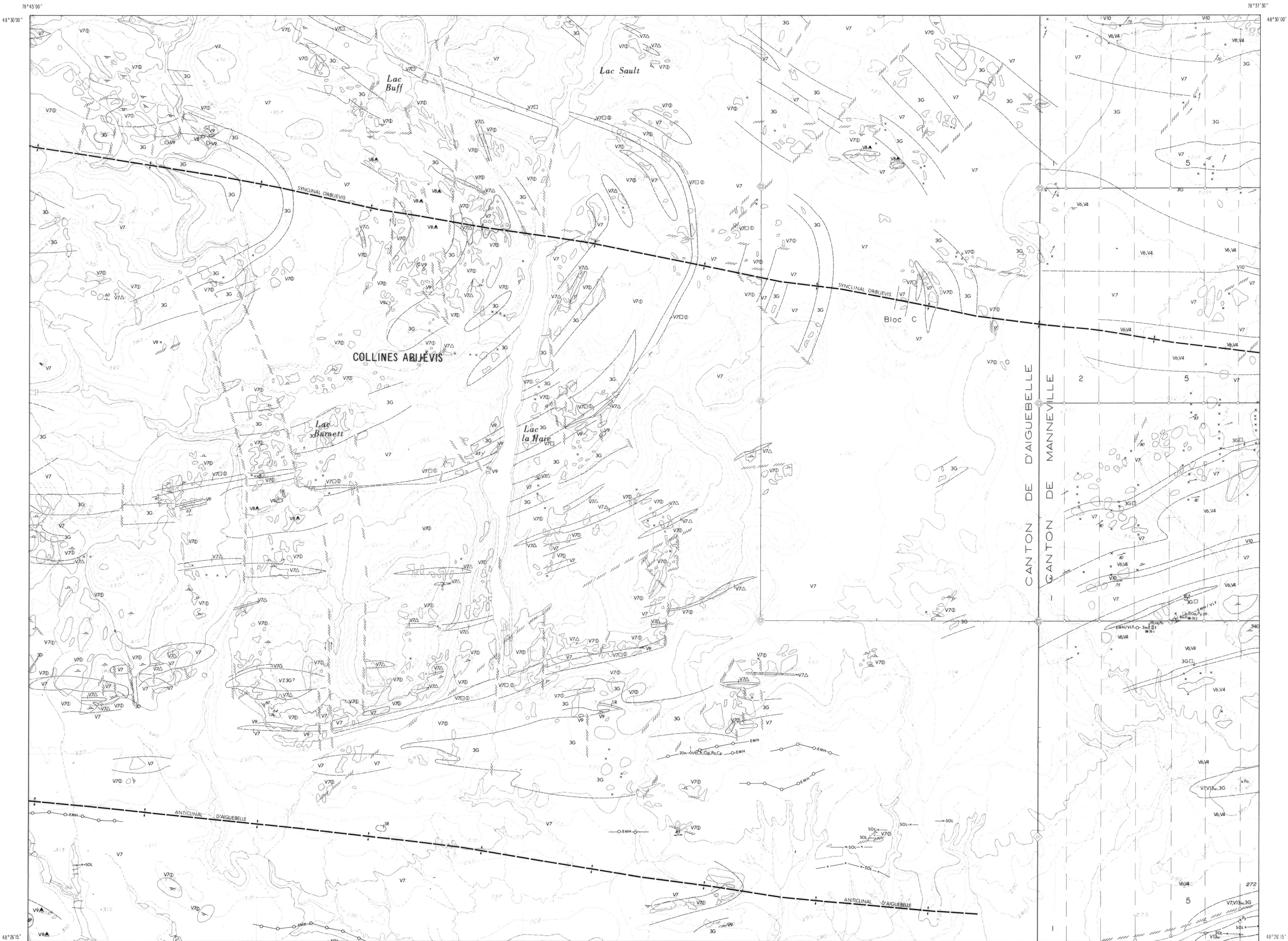
Mise à jour par: **SERVICES EXPLORATION ENRG.** le **10 décembre 1982**

le 19

le 19

TABEAU DES CARTES LIMITOPHES

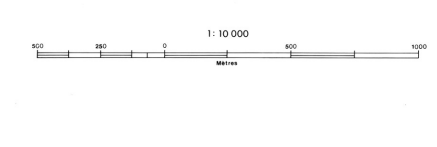
32D/00101	32D/0102	32D/0103
32D/7 0401	<b>32D/7 0402</b>	32D/7 0403
32D/7 0301	32D/7 0302	32D/7 0303



LÉGENDE DE LA CARTE DE BASE

- |   |       |                                   |   |  |   |
|---|-------|-----------------------------------|---|--|---|
| Point géométrique du gouvernement canadien                | ▲ 044 | Baie/écoulement                   | — | Lac, rivière, ruisseau                 | — |
| Point géométrique du gouvernement du Québec               | ▲ 155 | Route pavée, non pavée            | — | Rivière, chute, rapide                 | — |
| Point géométrique non monumenté, point coté               | ▲ 151 | Route secondaire pavée, non pavée | — | Fosse, ruisseau intermittent           | — |
| Habitat, bâtiment, divers                                 | —     | Chemins privés                    | — | Savane bosse, non bosse                | — |
| Eglise, école, édifice, moulin                            | —     | Sentier, pontceau                 | — | Ligne de municipalité de com.          | — |
| Phare, tour de garde, feu de balise, téléviseur           | —     | Railway, dépôt                    | — | Ligne de canton avec borne mitoyenne   | — |
| Ligne d'énergie électrique de haute tension               | —     | Point, poteau                     | — | Ligne de territoire cadastrale         | — |
| Cimetière, viaduc, pont, téléphérique, mine, résidu, etc. | —     | Barrage                           | — | Ligne de rang occupée, non occupée     | — |
| Zône boisée   | —     | Ligne de configuration verticale  | — | Ligne de lot occupée, non occupée      | — |
| ZCn développée  | —     | Courbe de coupe                   | — | Ligne de concession, de part nationale | — |
| Vieilles, simple, double, abandonnée                      | —     | Éclair, escarpement               | — | Ligne de passage occupée, non occupée  | — |
| Point d'arrêt   | —     | Éclair, borne, butte              | — | Limite avec plaques métalliques        | — |
| Monument de la Frontière                                  | —     | Fichier, borne et butte           | — | Rang double                            | — |

CARTE DE COMPILEMENT GÉOSCIENTIFIQUE



NOTE

Les originaux de cette carte sont tenus à jour par le géologue résident de **ROUYN** ou ils sont disponibles pour consultation ou reproduction. L'échelle de ces originaux est à 1:10 000.

Le guide des compléments géoscientifiques contenant la légende est disponible séparément.

Carte de base préparée par la Direction générale du domaine territorial Service de la Cartographie

Complète le: 31 OCTOBRE 19 77

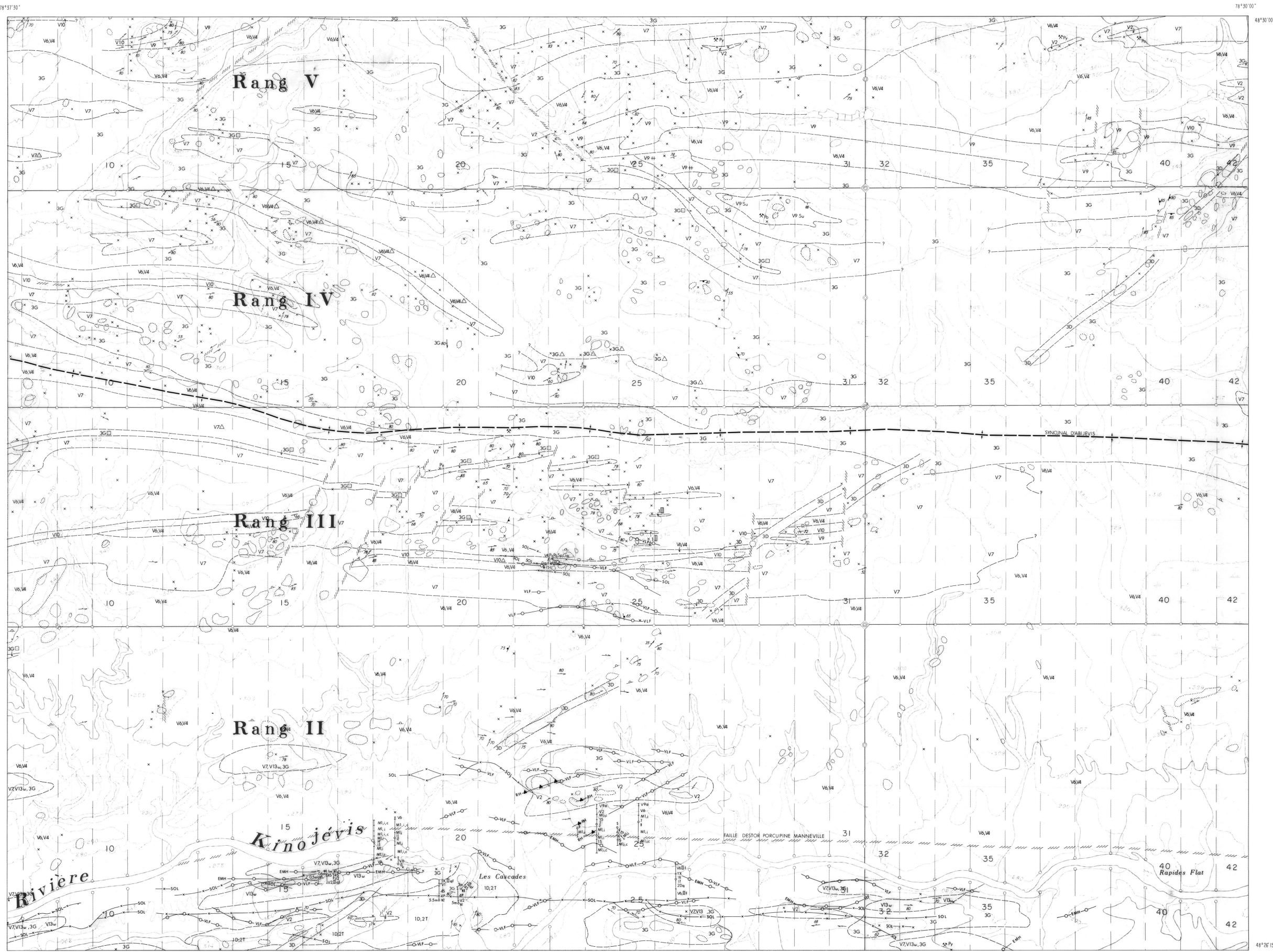
Par: SERVICES EXPLORATION ENRG  
MARC LAROUCHE M.Sc.

Responsable du projet: EDOUARD CHARTRE

Mise à jour par: SERVICES EXPLORATION ENRG le 02 décembre 19 82

TABEAU DES CARTES LIMITROPHES

32D/0-0102	32D/0-0103	32D/0-0104
32D/7-0402	32D/7-0403	32D/7-0404
32D/7-0302	32D/7-0303	32D/7-0304



LÉGENDE DE LA CARTE DE BASE

Bolevard	---	Lac, ruisseau, ruisseau	---
Route pavée, non pavée	---	Rivière, chute, rapide	---
Route secondaire pavée, non pavée	---	Fossé, ruisseau intermittent	---
Chemise, route	---	Savane, jasse, non boisée	---
Sembis, pontons	---	Ligne de municipalité de comté	---
Rambas, obstacles	---	Ligne de conion avec borne militaire	---
Pont, viaduc	---	Ligne de territoire cadastrale	---
Canotière, barrage	---	Ligne de rang inculte, non occupé	---
Zone habitée	---	Ligne de lot occupé, non occupé	---
Zone industrielle	---	Carte de concession	---
Zone commerciale	---	Ligne de concession de parc national	---
Zone agricole	---	Ligne de paroi occupée, non occupée	---
Zone forestière	---	Essai, escarpement	---
Zone récréative	---	Poteau, borne, butte	---
Zone militaire	---	Stèle, borne et butte	---
Zone industrielle	---	Rang double	---

CARTE DE COMPILEMENT GÉOSCIENTIFIQUE



NOTE

Les originaux de cette carte sont tenus à jour par le géologue résident de **ROUIN** ou ils sont disponibles pour consultation ou reproduction. L'échelle de ces originaux est à 1:10 000.

Le guide des compilations géoscientifiques contenant la légende est disponible séparément.

Carte de base préparée par la Direction générale du domaine territorial Service de la Cartographie

Compilée le: 31 OCTOBRE 19 77

Par: SERVICES EXPLOURATION ENRG LAROCHE M. Sc.

Responsable du projet: EDOUARD CHARTRE

Mise-à-jour par: SERVICES EXPLOURATION ENRG le 07 décembre 19 82

TABLEAU DES CARTES LIMITOPHES

32 D/0-0103	32 D/0-0104	32 D/9-0101
32 D/7-0403	32 D/7-0404	32 D/8-0401
32 D/7-0303	32 D/7-0304	32 D/8-0301