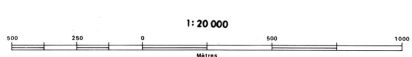




LEGENDE DE LA CARTE DE BASE

- Point géodésique du gouvernement fédéral
- Point géodésique du gouvernement du Québec
- Point géodésique non monumenté, point étalé
- Habitat, bâtiment, digue
- Eglise, école, aéroport, moulin
- Phase pour les grands travaux de réhabilitation
- Ligne d'énergie électrique, de télécommunication
- Cimetière, vestige, pont, barrage, etc.
- Zone boisée
- Zone développée
- Vieilles voies ferrées, simple, double, abandonnées
- Buvard
- Ruie pavée, non pavée
- Ruie secondaire, pavée, non pavée
- Chemise aride
- Sentier, ponticelle
- Fronton, cabane
- Pont, viaduc
- Barrage
- Ligne de configuration verticale
- Contour de cote
- Esquisse, escarpement
- Lac, réservoir, retenue
- Rivière, chute, rapide
- Faïssé ruissseau intermittent
- Épave, barrière, mar basse
- Ligne de municipalité de comté
- Ligne de vision, carrel, borne kilométrique
- Ligne de territoire cadastre
- Ligne de lot occupé, non occupé
- Ligne de lot occupé, non occupé
- Ligne de concession de parts, national
- Ligne de planche occupée, non occupée

CARTE DE COMPILATION GÉOSCIENTIFIQUE



NOTE

Les originaux de cette carte sont tenus à jour par le géologue résident de **VAL d'OR** ou ils sont disponibles pour consultation ou reproduction. L'échelle de ces originaux est à 1:10 000.

La qualité des compilations géoscientifiques contenant la légende est discutée séparément.

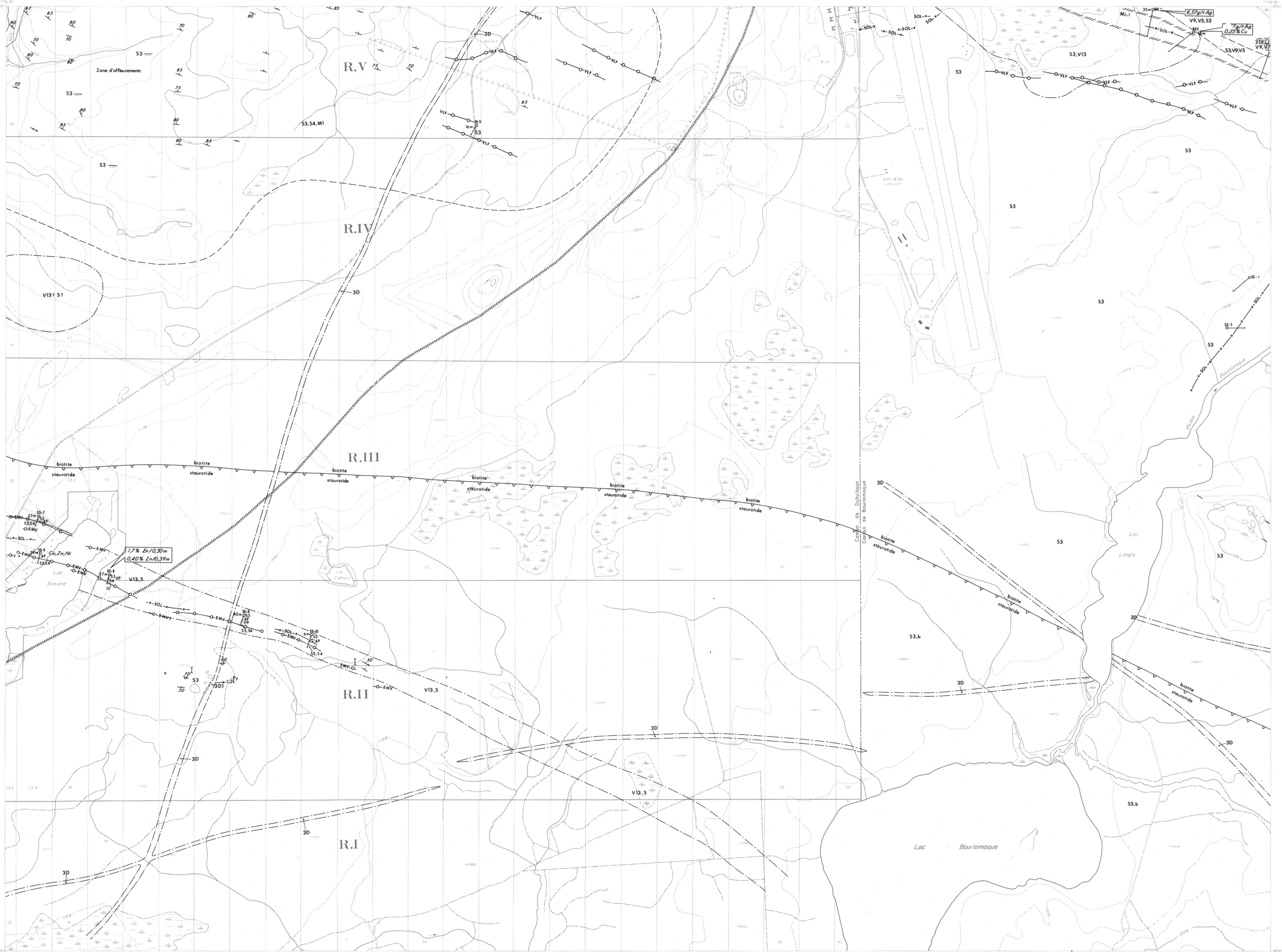
Carte de base préparée par le service de la Cartographie, Direction des relevés techniques, Direction générale du domaine territorial, Ministère des Terres et Forêts du Québec.

Compilée le: **24 OCTOBRE** 1977
Par: **PHILIP C. MASTERMAN, entrepreneur**
et LE GROUPE DE GÉOPHYSIQUE G.L.P.
C. LAVOIE, G. LAROUCHE, P.C. MASTERMAN, géologues
pour le compte du ministère de l'Énergie et des Ressources, secteur des mines, dans le cadre du plan quinquennal d'exploration minière dans le Nord-Ouest québécois
mise à jour par: **EDWIN GAUCHER & ASSOCIÉS**, le **6 DÉC.** 1982

TABLEAU DES CARTES LIMITROPHES

32D/1-0204	32C/4-0201	32C/4-0202
32D/1-0104	32C/4-0101	32C/4-0102
31N/16-0404	31N/13-0401	31N/13-0402

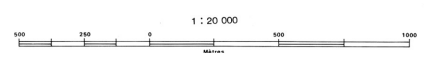
11/16



LEGENDE DE LA CARTE DE BASE

Point géodésique du gouvernement canadien	Boulevard	Lot, rattaché au cadastre
Point géodésique non gouvernemental, point coté	Route pavée, non pavée	Rivière, chute, rapide
Point géodésique non gouvernemental, point coté	Route latérale, pavée, non pavée	Fosse, ruisseau intermittent
Marqueur, bornage, levés	Canal, gracieux	Staque, solide, non solide
Espace, bécot, bécot, moulin	Remblai, déblai	Ligne de municipalité de comté
Épave, tour de garde, feu de radiotelephon	Pont, vadoir	Ligne de canton avec borne milliaire
Ligne d'énergie électrique, ligne de transmission	Ligne de configuration verticale	Ligne de territoire cadastre
Cimetière, verger, golf, aérodrome, résidu, etc	Courbe de coupe	Ligne de rang occupée, non occupée
Vieilles bornes	Esseil, l'établissement	Ligne de lot occupée, non occupée
Ligne de bornage		Ligne de concession de parc national
Vieilles bornes, simple, double, abandonnée		Ligne de passage occupée, non occupée

CARTE DE COMPILEMENT GÉOSCIENTIFIQUE



NOTE

Les originaux de cette carte sont tenus à jour par le géologue résident de **VAL D'OR** ou ils sont disponibles pour consultation ou reproduction. L'échelle de ces originaux est à 1:10 000.

Le guide des compilations géoscientifiques contenant la légende est disponible séparément.

Cette carte a été préparée par le service de la Cartographie, Direction des relevés techniques, Direction générale du domaine territorial, Ministère des Terres et Forêts du Québec.

Compilée le: **24 OCTOBRE** 19 **77**

Par: **PHILIP C. MASTERMAN, entrepreneur** et **LE GROUPE DE GÉOPHYSIQUE G.L.P. C. LAVOIE, G. LAROUCHE, P.C. MASTERMAN, géologues** pour le compte du ministère de l'Énergie et des Ressources, secteur des mines, dans le cadre du plan quinquennal d'exploration minière dans le Nord-Ouest québécois.

mise à jour par: **EDWIN GAUCHER & ASSOCIÉS** le **6 DEC** 19 **82**

le 19

TABLEAU DES CARTES LIMITROPHES


32C/4-0001	32C/4-0202	32C/4-0203
32C/4-0101	32C/4-0102	32C/4-0103
31N/13-0401	31N/13-0402	31N/13-0403



LÉGENDE DE LA CARTE DE BASE

Table with 3 columns listing symbols and their corresponding features: Point géodésique, Route pavée, Rivière, etc.

CARTE DE COMPILATION GÉOSCIENTIFIQUE



NOTE

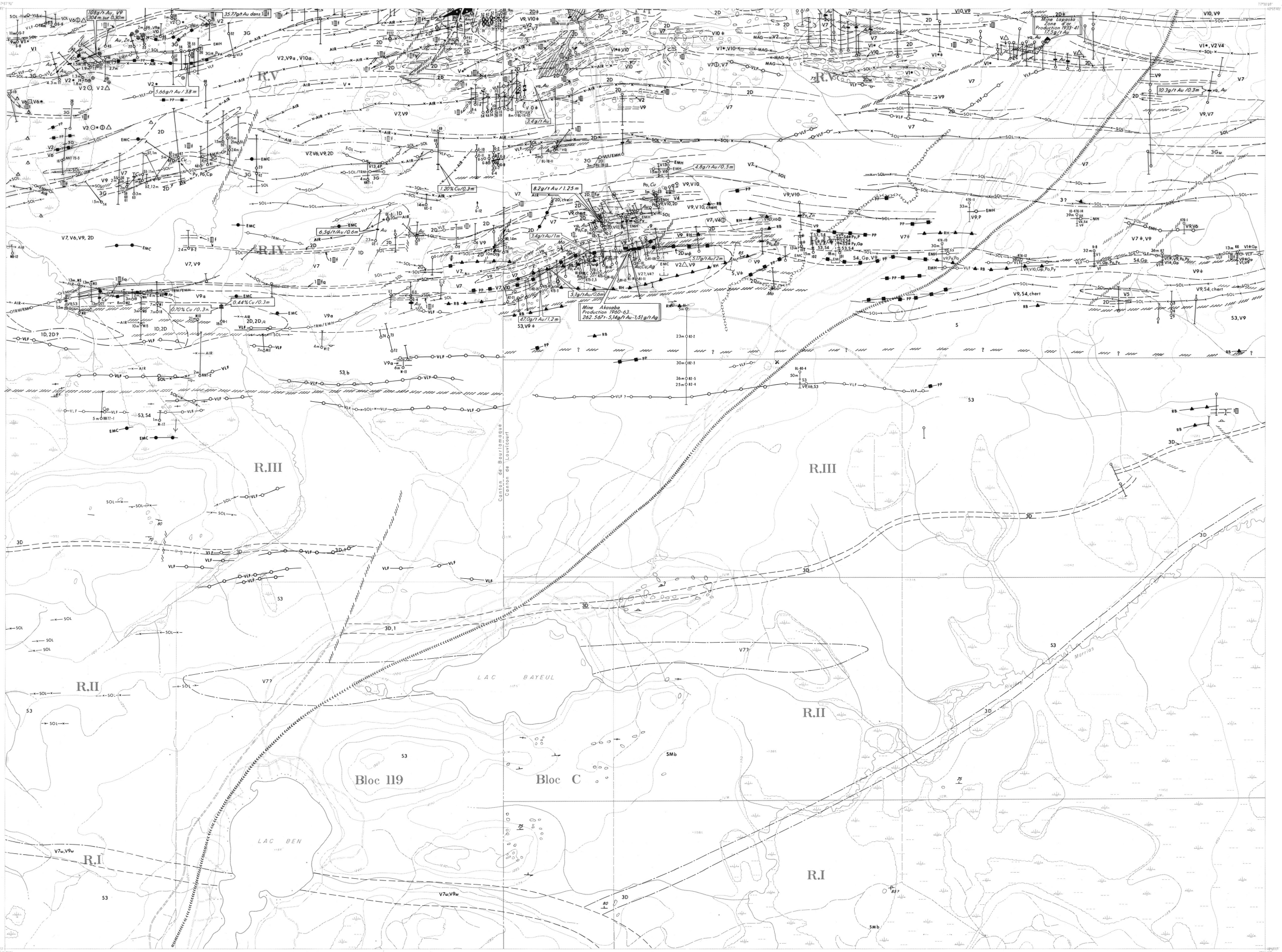
Les originaux de cette carte sont tenus à jour par le géologue résident de VAL D'OR... Carte de base préparée par le service de la Cartographie...

Compilée le: 24 OCTOBRE 1977. Par: PHILIP C. MASTERMAN, géographe et LE GROUPE DE GÉOPHYSIQUE G.L.P. C. LAVOIE, G. LAROCHE, P.C. MASTERMAN, géologues...

TABLEAU DES CARTES LIMITROPHES

Table with 3 columns and 2 rows showing adjacent map sheets: 32C/4-0202, 32C/4-0203, 32C/4-0204, etc.

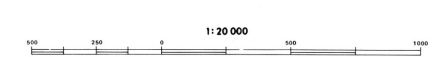
3/16



LEGENDE DE LA CARTE DE BASE

Table with 3 columns: Symbol, Description, and Notes. It lists various geographical and geological features such as roads, rivers, faults, and boundaries.

CARTE DE COMPILATION GÉOSCIENTIFIQUE



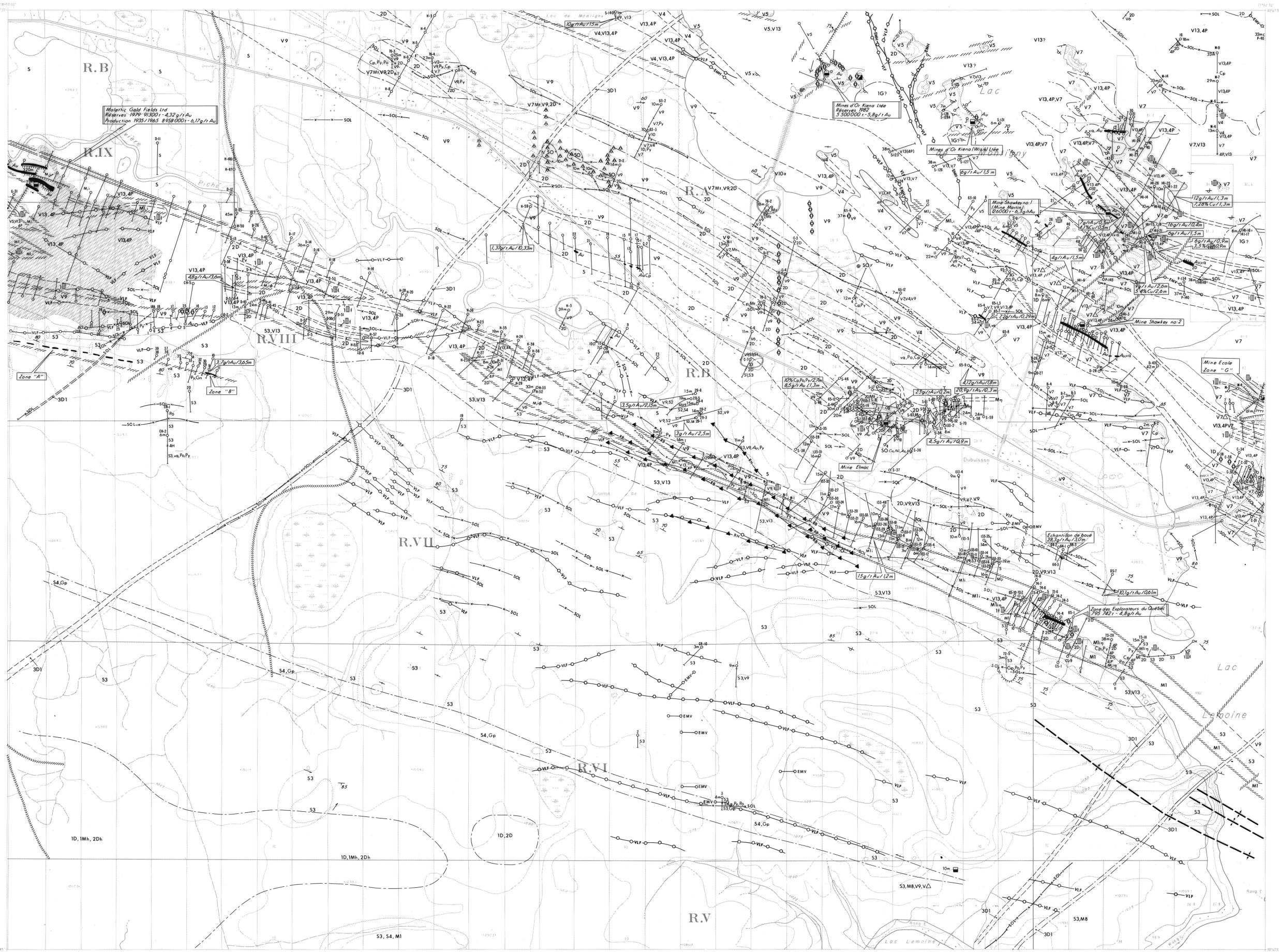
NOTE

Les originaux de cette carte sont tenus à jour par le géologue résident de VAL D'OR ou ils sont disponibles pour consultation ou reproduction. L'échelle de ces originaux est à 1:10 000.
Le guide des compilations géoscientifiques contenant la légende est disponible séparément.
Carte de base compilée par le Service de la Cartographie, Direction générale du Génie minier, Ministère des Terres et Forêts du Québec.

Compilée le: 24 OCTOBRE 1977
Par: PHILIP C. MASTERMAN, entrepreneur
et le GROUPE DE GÉOPHYSIQUE G.L.P.
C.LAVOIE, G.LAROUCHE, P.C.MASTERMAN, géologues
pour le compte du Ministère de l'Énergie et des Ressources, secteur des mines, dans le cadre du plan quinquennal d'exploration minière dans le Nord-Ouest québécois.
mise à jour par: EDWIN GAUCHER & ASSOCIÉS le 6 DÉC. 1982

TABEAU DES CARTES LIMITROPHES

Table with 3 columns: Grid coordinates (e.g., 32C/4-0203, 32C/4-0204, 32C/3-0201) and corresponding map sheet identifiers.




- Point géométrique du gouvernement canadien
- Point géométrique du gouvernement du Québec
- Point géométrique non monumenté, point ordinaire
- Habitations, bâtiments divers
- Eglise, école, poste, moulin
- Flotte, tour de garde, feu, radio, poste télévisuel
- Ligne d'usage électrique, de téléphone
- Contour de niveau, contour, mine, enfilade, etc.
- 25m contour
- 25m contour
- Voie ferrée, sentier, double, abandonnée

LÉGENDE DE LA CARTE DE BASE

- Basin
- Route privée, non pavée
- Route secondaire, pavée, non pavée
- Chemins privés
- Sentier, piste
- Railway, double
- Point, mine
- Basin
- Ligne de configuration verticale
- Contour de niveau
- Excar, escarpement

- Loc, centre, usure
- Phare, phare, radar
- Fosse, fosse, intermédiaire
- Silence, barre, non tapée
- Ligne de municipalité de comté
- Ligne de canton ou de borne militaire
- Ligne de territoire canadien
- Ligne de territoire non soumise
- Ligne de lot, occupé, non occupé
- Contour de niveau
- Ligne de concession, parc national
- Ligne de permis, occupé, non occupé

CARTE DE COMPILATION GÉOSCIENTIFIQUE



NOTE

Les originaux de cette carte sont tenus à jour par le géologue résident de VAL d'OR qui sont disponibles pour consultation ou reproduction. L'échelle de ces originaux est à 1:10 000.

Le guide des compilations géoscientifiques contenant la légende est disponible séparément.

Centre de base préparé par le service de la Cartographie.

Direction des relevés géologiques.

Direction générale du domaine minier.

Ministère des Terres et Forêts du Québec.

Compilée le: 24 OCTOBRE 19 77

Par: PHILIP C. MASTERMAN, entrepreneur

C. LAVOIE, G. LAROCHE, P.C. MASTERMAN, géologues pour le compte du ministère de l'Énergie et des Ressources, secteur des mines, dans le cadre du plan quinquennal d'exploration minière dans le Nord-Ouest québécois.

mise à jour par: EDWIN GAUCHER & ASSOCIÉS, le 6 DÉC. 19 82

le 19

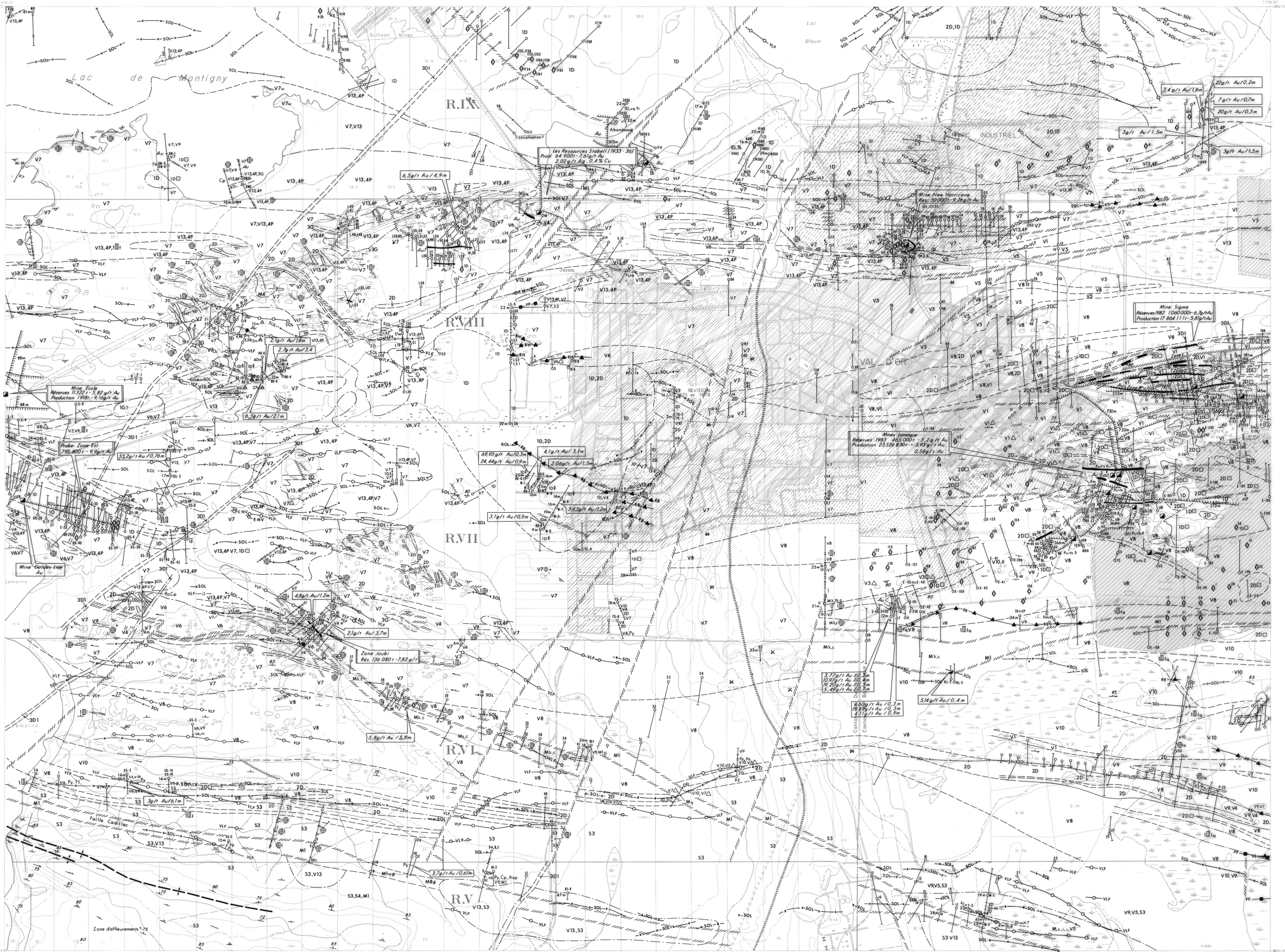
le 19

TABLEAU DES CARTES LIMITROPHES

32D/1-0304	32C/4-0301	32C/4-0302
32D/1-0204	32C/4-0201	32C/4-0202
32D/1-0104	32C/4-0101	32C/4-0102

5/16

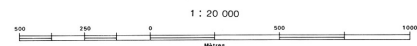
1	2	3	4
			de 4



LEGENDE DE LA CARTE DE BASE

<ul style="list-style-type: none"> Point géométrique du gouvernement canadien Point géométrique du gouvernement du Québec Point géométrique non monumenté, point coté Habitat, bâtiment, diers Eglise, école, poste, maison Plan, mur de garde-fou, de retenue, télévison Ligne d'énergie électrique de haute-tension Clôture, écran-poutre, damier, mine, fossé, etc. Zone boisée 2.5m dénivelé Vue aérienne, simple, double, oblique, etc. 	<ul style="list-style-type: none"> Route principale Route provinciale Route secondaire Route tertiaire Chemin privé Sentier, piste Remblais, digues Front, piézo Barrage Ligne de configuration verticale Course de cavité Escalier, écoulement 	<ul style="list-style-type: none"> Lac, mare, ruisseau Rivière, canal, ripisylve Fossé, ruisseau intermittent Savane, batarde, non batarde Ligne de municipalité de comté Ligne de comté (non borne minérale) Ligne de territoire cadastre Ligne de ruisseau occupé Ligne de lot occupé, non occupé Ligne de concession de port minéral Ligne de parcelle occupée, non occupée
---	---	---

CARTE DE COMPILEMENT GÉOSCIENTIFIQUE



NOTE

Les originaux de cette carte sont tenus à jour par le géologue résident de VAL D'OR ou ils sont disponibles pour consultation ou reproduction. L'échelle de ces originaux est à 1:10 000.

Le guide des compilations géoscientifiques contenant la légende est disponible séparément.

Cette carte a été préparée par le service de la Cartographie, Direction des techniques, Ministère de l'Énergie et des Ressources, secteur des mines, dans le cadre du plan quinquennal d'exploration minière dans le Nord-Ouest québécois, mise à jour par FPMIN GAUCHER & ASSOCIÉS le 8 DÉC. 1982.

Complète le: 24 OCTOBRE 19 77

Par: PHILIP C. MASTERMAN, entrepreneur et LE GROUPE DE GÉOPHYSIQUE G.L.P. C. LAVOIE, G. LAROCHE, P.C. MASTERMAN, géologues pour le compte du ministère de l'Énergie et des Ressources, secteur des mines, dans le cadre du plan quinquennal d'exploration minière dans le Nord-Ouest québécois, mise à jour par FPMIN GAUCHER & ASSOCIÉS le 8 DÉC. 1982.

TABEAU DES CARTES LIMITOPHES

32C/4-0301	32C/4-0302	32C/4-0303
32C/4-0201	32C/4-0202	32C/4-0203

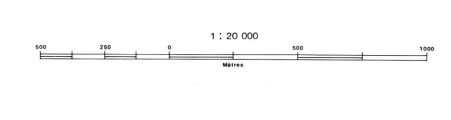
6/16



LÉGENDE DE LA CARTE DE BASE

Table with 4 columns listing symbols and their corresponding geographical features such as Point géométrique, Rivière, and Zone d'habitat.

CARTE DE COMPILATION GÉOSCIENTIFIQUE



NOTE

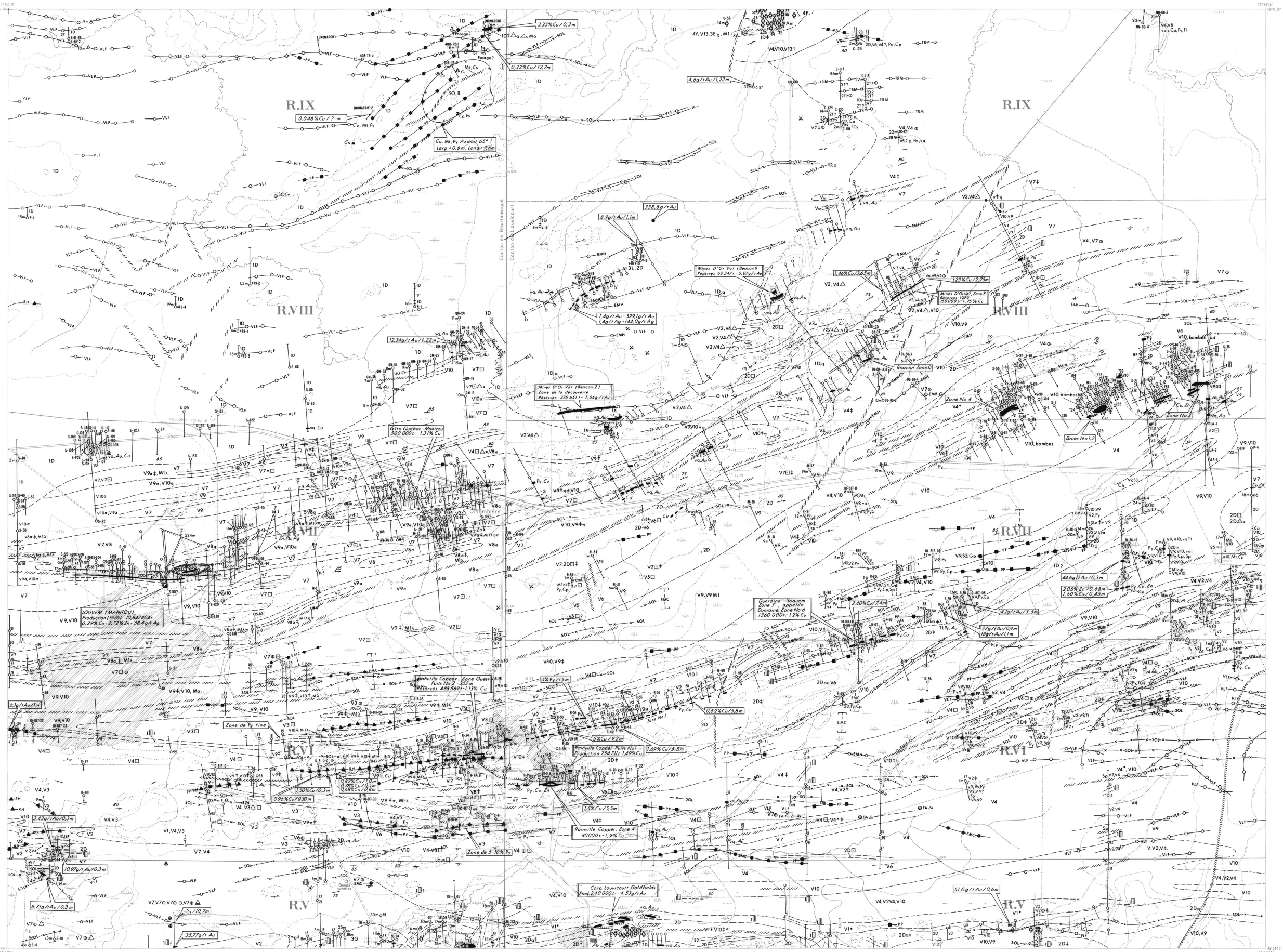
Les originaux de cette carte sont tenus à jour par le géologue résident de... VAL D'OR... Le guide des compilations géoscientifiques contenant la légende est disponible séparément.

TABLEAU DES CARTES LIMITROPHES

Table with 3 columns and 3 rows showing adjacent map sheets: 32C/4-0302, 32C/4-0303, 32C/4-0304, etc.

Compilée le: 24 OCTOBRE 19 77
Par: PHILIP C. MASTERMAN, entrepreneur
C. LAVOIE, G. LAROUCHE, P.C. MASTERMAN, géologues
pour le compte du ministère de l'Énergie et des Ressources, secteur des mines, dans le cadre du plan quinquennal d'exploration minière dans le Nord-Ouest québécois.
mise à jour par: EDWIN GAUCHER & ASSOCIÉS inc. le 06 DEC 19 82

7/16



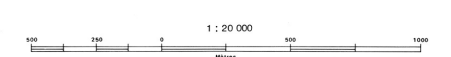
LÉGENDE DE LA CARTE DE BASE

- Point géométrique du gouvernement canadien
- Point géométrique du gouvernement du Québec
- Point géométrique non monumenté, point fixe
- Habitat, bâtiment divers
- Eglise, école, vitrine, moulin
- Planche pour des agents, feu, radio de télévision
- Ligne à énergie électrique de haute tension
- Cimetière, verges, golf, club, terrain, veranda, etc.
- Zone bosquée
- Zone déboisée
- Voir ferrée, simple, double, abandonnée

- Basculement
- Route, piste, non pavée
- Route, tracé, pavée, non pavée
- Chemier, piédroit
- Remise, dépôt
- Pont, cadastre
- Barrière
- Ligne de ligaturation verticale
- Courbe de nivellement
- Esquisse, esquisse

- Ligne d'alignement
- Rivière, ruisseau, canal
- Fossé, ruisseau, intermittent
- Trajectoire bosquée, non bosquée
- Sentier, piste, route
- Ligne de canton, sans borne militaire
- Ligne de territoire cadastre
- Ligne de rang agricole, non occupée
- Ligne de lot agricole, non occupée
- Ligne de concession, de parc national
- Ligne de parcelle agricole, non occupée

CARTE DE COMPILEMENT GÉOSCIENTIFIQUE



NOTE

Les originaux de cette carte sont tenus à jour par le géologue résident de **VAL D'OR** ou ils sont disponibles pour consultation ou reproduction. L'échelle de ces originaux est à 1:10 000.

Le guide des compilations géoscientifiques contenant la légende est disponible séparément.

Cette carte de base préparée par le Service de la Géoinformation, Direction des relevés topographiques, Direction générale du cadastre territorial, Ministère des Terres et Forêts du Québec.

Compilée le: **24 OCTOBRE** 1977

Par: **PHILIP C. MASTERMAN, entrepreneur**

C. LAVOIE, G. LAROUCHE, P.C. MASTERMAN, géologues pour le compte du ministère de l'Énergie et des Ressources, secteur des mines, dans le cadre du plan quinquennal d'exploration minière dans le Nord-Ouest québécois.

mise à jour par: **EDWIN GAUCHER & ASSOCIÉS** le **6 DEC** 1982

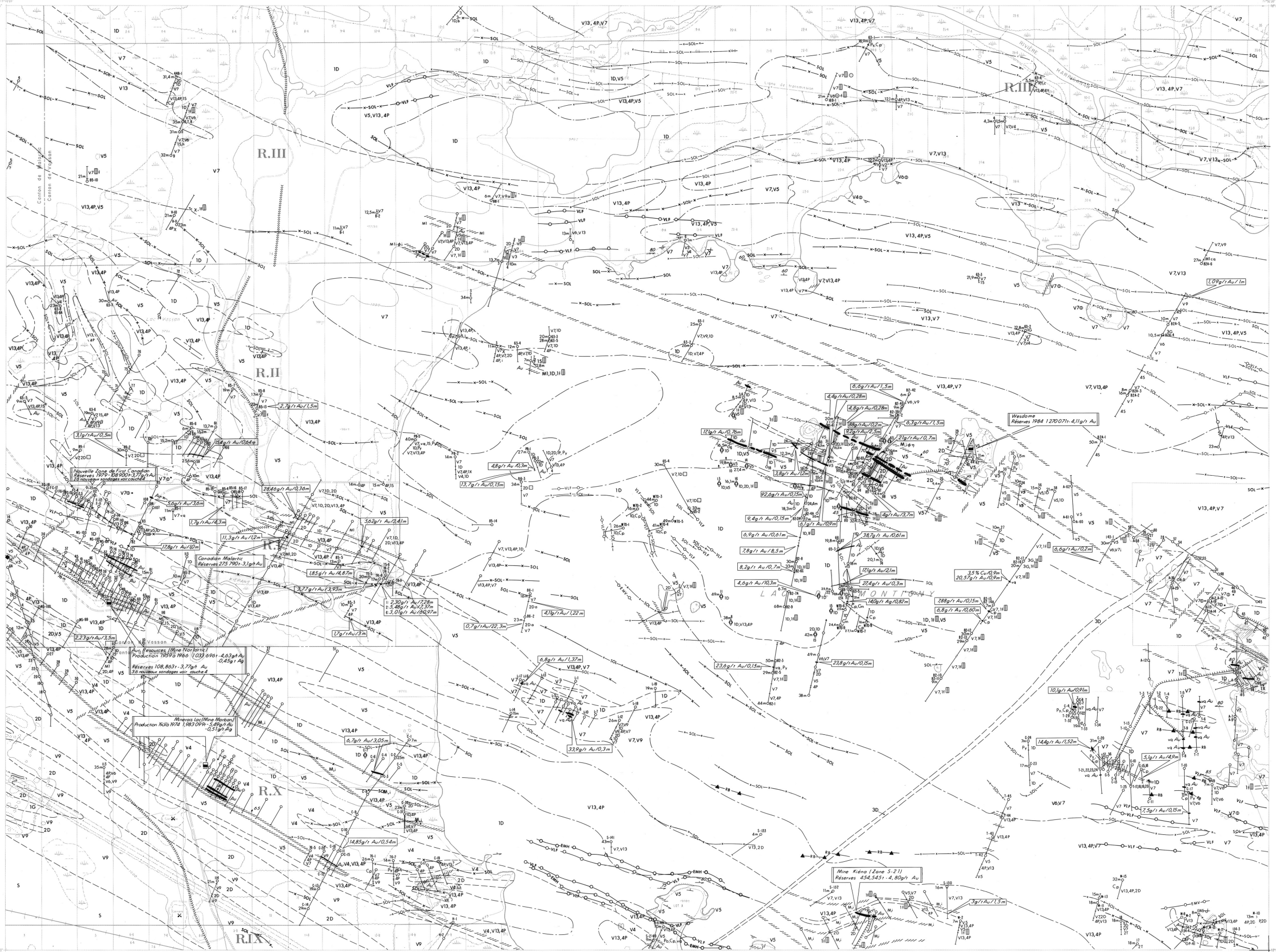
le 19

TABLEAU DES CARTES LIMITOPHES

32C/4-0303	32C/4-0304	32C/3-0301
32C/4-0203	32C/4-0204	32C/3-0201
32C/4-0103	32C/4-0104	32C/3-0101

3/16

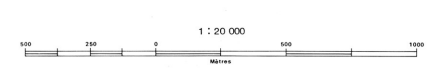
1	2	3	4
			de 4



LÉGENDE DE LA CARTE DE BASE

Point géométrique du gouvernement canadien	Route pavée, non pavée	Lac, ruisseau, rivière
Point géométrique du gouvernement du Québec	Route temporaire, pavée, non pavée	Rivière, chute, rapide
Routage géométrique non révisé, point cadastre	Chemins, routes	Fosse, ruisseau intermittent
Routage géométrique révisé, point cadastre	Sentier, passage	Spacie, solénil, jonc barrière
Église, poste, latrine, moulin	Remblais, talus	Ligne de municipalité de comté
Phare, tour de garde, feu, poste de télévision	Point, vados	Ligne de canton avec borne métrique
Ligne d'énergie électrique, de téléphone	Barrière	Ligne de territoire cadastre
Cimetière, verges, golf, aérodrome, mine, réservoir, etc.	Ligne de cartographie vérifiée	Ligne de rang occupation, non occupée
Zone développée	Contour de carte	Ligne de lot (occupation, non occupée)
Vie, terrasse, remplis, débris, abandonnée	Faune, espacement	Ligne de possession pour territoire
		Ligne de passage occupée, non occupée

CARTE DE COMPILATION GÉOSCIENTIFIQUE



NOTE

Les originaux de cette carte sont tenus à jour par le géologue résident de **VAL D'OR** ou ils sont disponibles pour consultation ou reproduction. L'échelle de ces originaux est à 1:10 000.

Le guide des compilations géoscientifiques contenant la légende est disponible séparément.

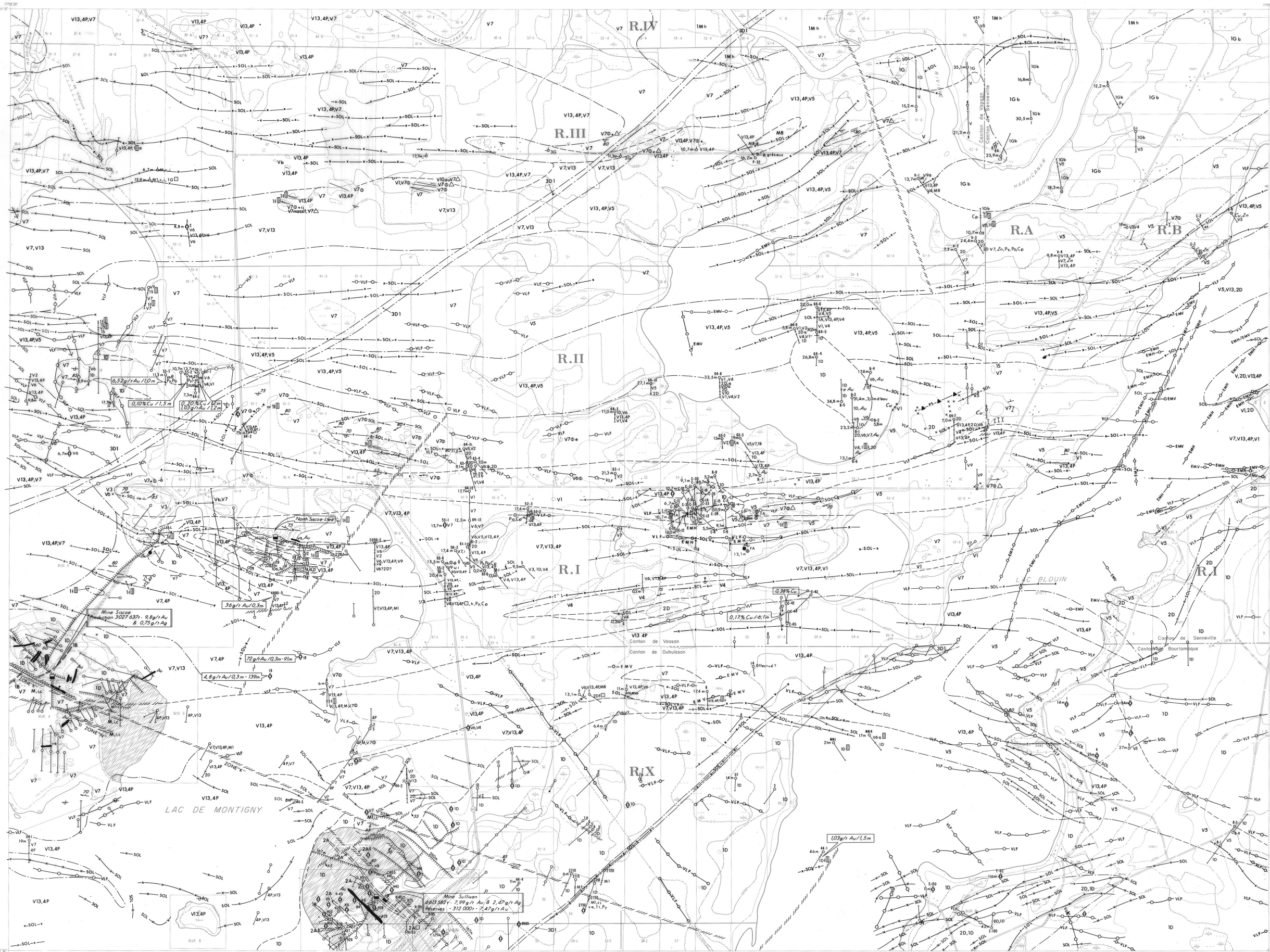
Carte de base préparée par le service de la Cartographie, Direction des Ressources, Direction générale du territoire, Ministère des Terres et Forêts du Québec.

Compilée le: **24 OCTOBRE** 19 **77**
 Par: **PHILIP C. MASTERMAN, entrepreneur**
C. LAVOIE, G. LAROUCHE, P.C. MASTERMAN, géologues
 pour le compte du ministère de l'Énergie et des Ressources, secteur des mines, dans le cadre du plan quinquennal d'exploration minière dans le Nord-Ouest québécois
 mise à jour par: **EDWIN GAUCHER & ASSOCIÉS, le 6 DEC. 19 82**

TABLEAU DES CARTES LIMITROPHES

32D/1-0404	32C/4-0401	32C/4-0402
32D/1-0304	32C/4-0301	32C/4-0302
32D/1-0204	32C/4-0201	32C/4-0202


9/16



LÉGENDE DE LA CARTE DE BASE

- Point géométrique du gouvernement canadien
- Point géométrique du gouvernement du Québec
- Point géométrique non monumenté, point coté
- Naturalisation, bâtiment, église
- Épave d'aéronef, rochers
- Planche, tour de garde-fou, de cadre de télévision
- Ligne d'énergie électrique, de télécommunication
- Commissure, barrage, pont, aqueduc, canal, remède, etc.
- Zône de protection
- Zône de développement
- Vue aérienne, simple, double, stéréoscopique
- Boulevard
- Route pavée, non pavée
- Route secondaire pavée, non pavée
- Chemise pavée
- Stade, parc
- Remise, abri
- Pont, viaduc
- Commissure, barrage, pont, aqueduc, canal, remède, etc.
- Zône de protection
- Zône de développement
- Vue aérienne, simple, double, stéréoscopique
- Lac, étang, réservoir
- Rivière, ruisseau, cascade
- Fosse, ruisseau intermittent
- Système base-courtoisie
- Stade, parc
- Ligne de concession, canal, barrage, remède
- Ligne de territoire cadastrale
- Ligne de rang occupé, non occupé
- Ligne de lot occupé, non occupé
- Ligne de concession, de parc, national
- Ligne de parcelle occupée, non occupée

CARTE DE COMPILATION GÉOSCIENTIFIQUE



NOTE

Les originaux de cette carte sont tenus à jour par le géologue résident de VAL D'OR.

Les données de cette carte sont tenues à jour par le géologue résident de VAL D'OR pour consultation ou reproduction. L'échelle de ces originaux est à 1:10 000.

Le guide des compilations géoscientifiques contenant la légende est disponible séparément.

Cette carte est préparée par le service de la cartographie, Direction des ressources techniques, Ministère des Terres et Forêts du Québec.

Compilée le: 24 OCTOBRE 19 77

Par: PHILIP C. MASTERMAN, entrepreneur

C. LAVOIE, G. LAROCHE, P.C. MASTERMAN, géologues pour le compte du ministère de l'Énergie et des Ressources, secteur des mines, dans le cadre du plan quinquennal d'exploration minière dans le Nord-Ouest québécois mise à jour par EDWIN GAUCHER & ASSOCIÉS le 6 DEC. 19 82

le 19

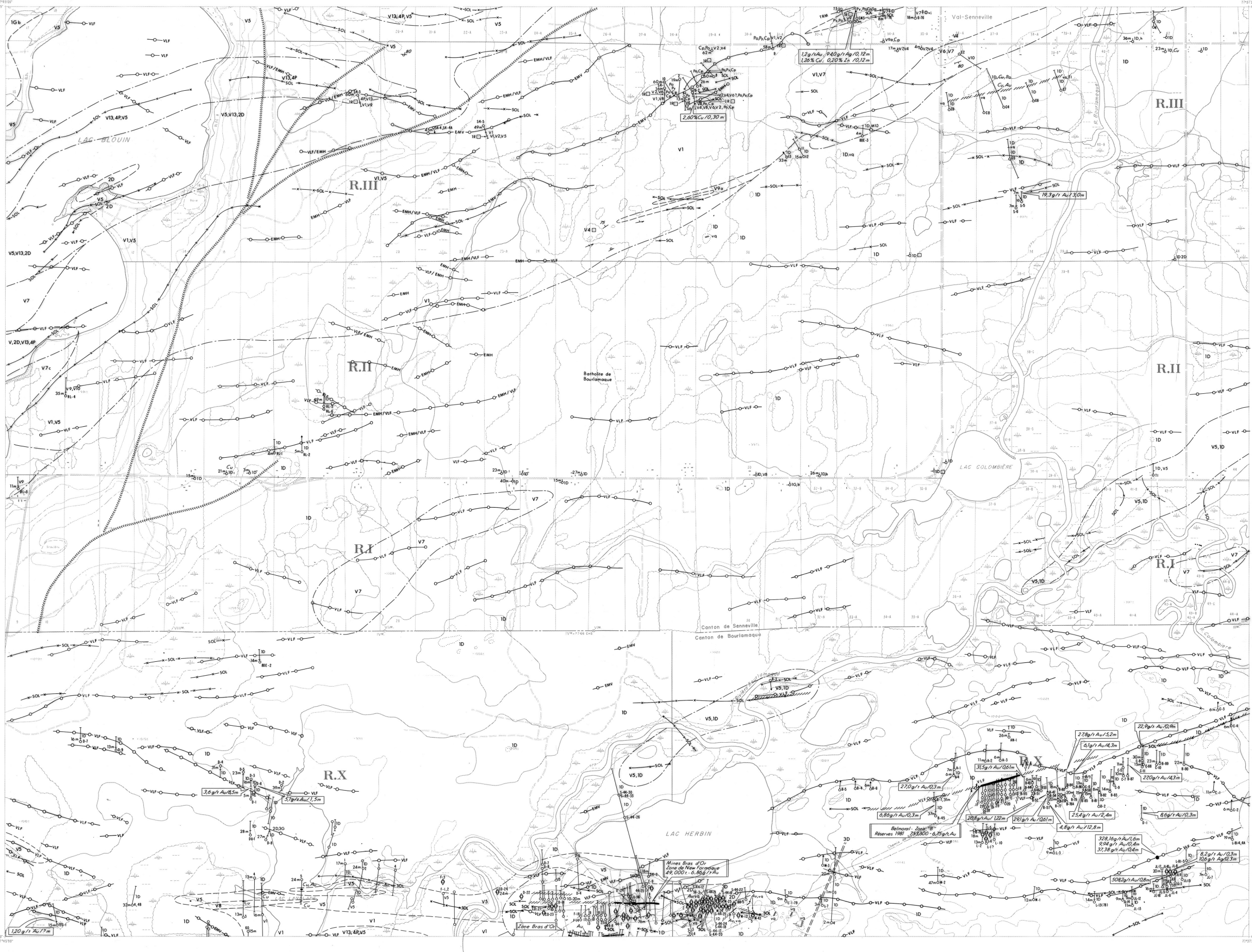
le 19

TABLEAU DES CARTES LIMITOPHES

32C/4-0401	32C/4-0402	32C/4-0403
32C/4-0301	32C/4-0302	32C/4-0303
32C/4-0201	32C/4-0202	32C/4-0203

10/16

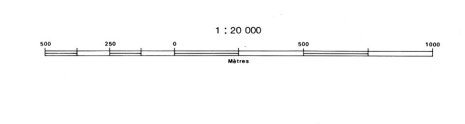
1	2	3	4
			de 4



LEGENDE DE LA CARTE DE BASE

Point géologique du gouvernement canadien	Point géologique du gouvernement du Québec	Point géologique non monumenté, point coté	Habitat, bâtiment, digue	Eglise, tour, clocher, tour de cloche de l'église	Épave, tour de garde, feu de poste de l'éclairage	Ligne d'énergie électrique de haute tension	Cimetière, vergers, potager, mines, résidu, etc.	Zône boisée	Zône développée	Zone touristique, simple, double, double-lane
Butte, point	Route principale, route provinciale	Route secondaire privée, non pavée	Chemin privé	Sentier, passage	Remblais, aboies	Pont, viaduc	Barrage	Ligne de configuration verticale	Couche de ciment	Escalier, escalapont
Lac, réservoir, réservoir	Rivière, chute, cascade	Fossé, ruisseau intermittent	Savane boisée, non boisée	Ligne de marée haute de comble	Ligne de contour avec borne minérale	Ligne de territoire cadastre	Ligne de tronçonnage, non occupée	Ligne de lot occupé, non occupé	Ligne de concession de port national	Ligne de poste aéroporté non occupé

CARTE DE COMPILATION GÉOSCIENTIFIQUE



NOTE

Les originaux de cette carte sont tenus à jour par le géologue résident de **VAL d'OR** ou ils sont disponibles pour consultation ou reproduction. L'échelle de ces originaux est à 1:10 000.

Le guide des compilations géoscientifiques contenant la légende est disponible séparément.

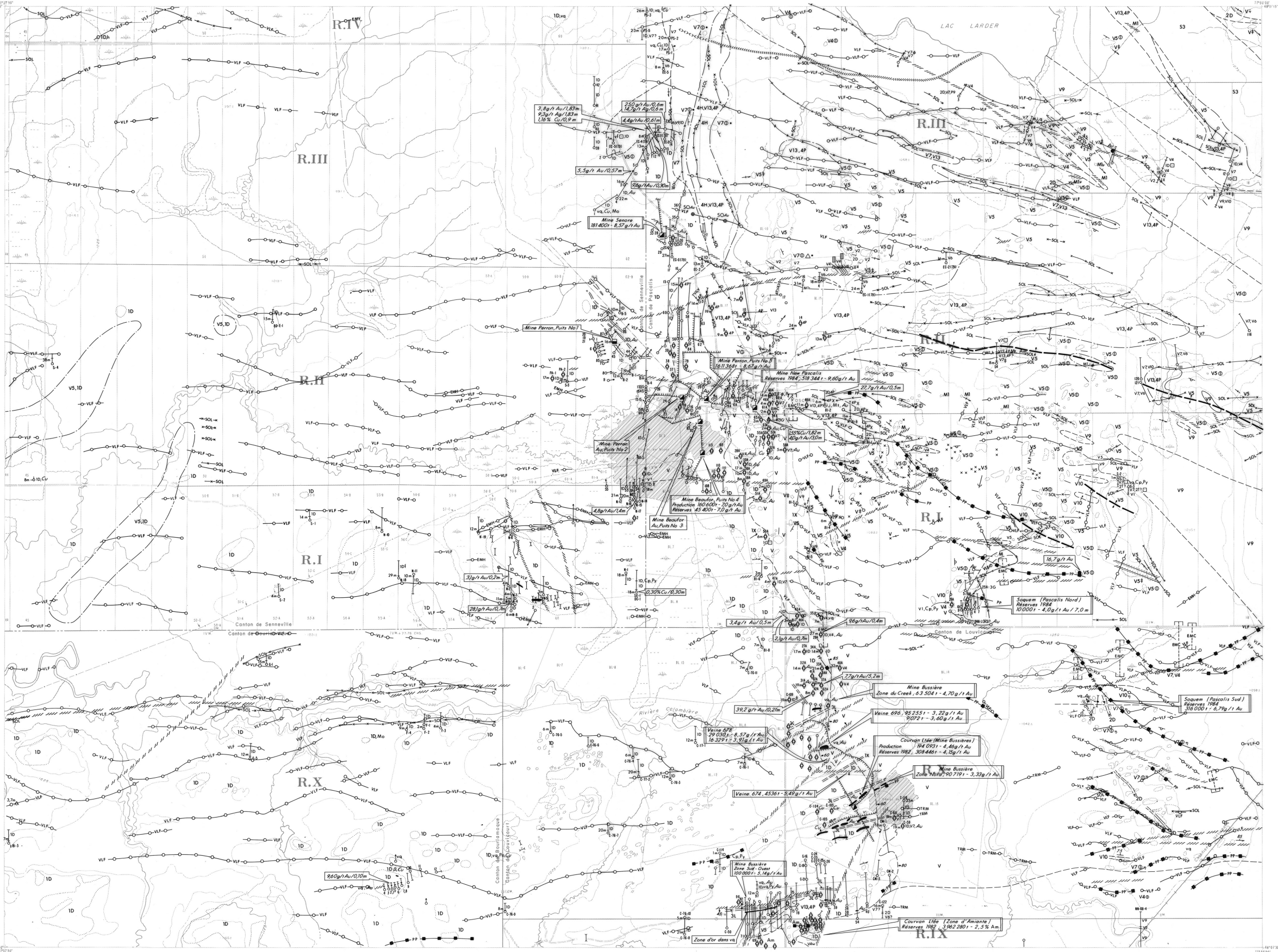
Carte de base préparée par le service de la Cartographie, Direction des relevés techniques, Direction générale du domaine territorial, Ministère des Terres et Forêts du Québec.

Compilée le: **24 OCTOBRE** 19 **77**
 Par: **PHILIP C. MASTERMAN, entrepreneur**
 C. LAVOIE, G. LAROUCHE, P.C. MASTERMAN, géologues
 pour le compte du ministère de l'Énergie et des Ressources, secteur des mines, dans le cadre du plan quinquennal d'exploration minière dans le Nord-Ouest québécois.
 mise à jour par **EDWIN GAUCHER & ASSOCIÉS** le **6 DÉC. 19 82**

TABEAU DES CARTES LIMITROPHES

32C/4-0402	32C/4-0403	32C/4-0404
32C/4-0302	32C/4-0303	32C/4-0304
32C/4-0202	32C/4-0203	32C/4-0204

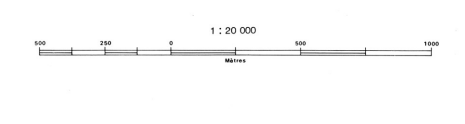
11/16



LÉGENDE DE LA CARTE DE BASE

Point géologique du gouvernement canadien	Point géologique du gouvernement du Québec	Point géologique non monumenté, point conf.	Épave, bâtiment, débris	Phare, tour de garde, feu, radar, télévision	Crémaillère, barrage, pont, barrage, barrage	Zone évaporée	Vieilles terres, simple, double, abandonnée
Rivière principale, non protégée	Rivière principale, protégée	Rivière secondaire, protégée, non protégée	Création, piroie	Semier, ponton	Rempart, abri	Plan, vestige	Barrage
Ligne de concession de terre	Ligne de concession de terre	Ligne de concession de terre	Ligne de concession de terre	Ligne de concession de terre	Ligne de concession de terre	Ligne de concession de terre	Ligne de concession de terre

CARTE DE COMPILATION GÉOSCIENTIFIQUE



NOTE

Les originaux de cette carte sont tenus à jour par le géologue résident de la région de Saguenay.

ou ils sont disponibles pour consultation ou reproduction. L'échelle de ces originaux est à 1:10 000.

Le guide des compilations géoscientifiques contenant la légende est disponible séparément.

Carte de base préparée par la Service de la Géoinformation.

Direction générale des Ressources, Ministère des Terres et Forêts du Québec.

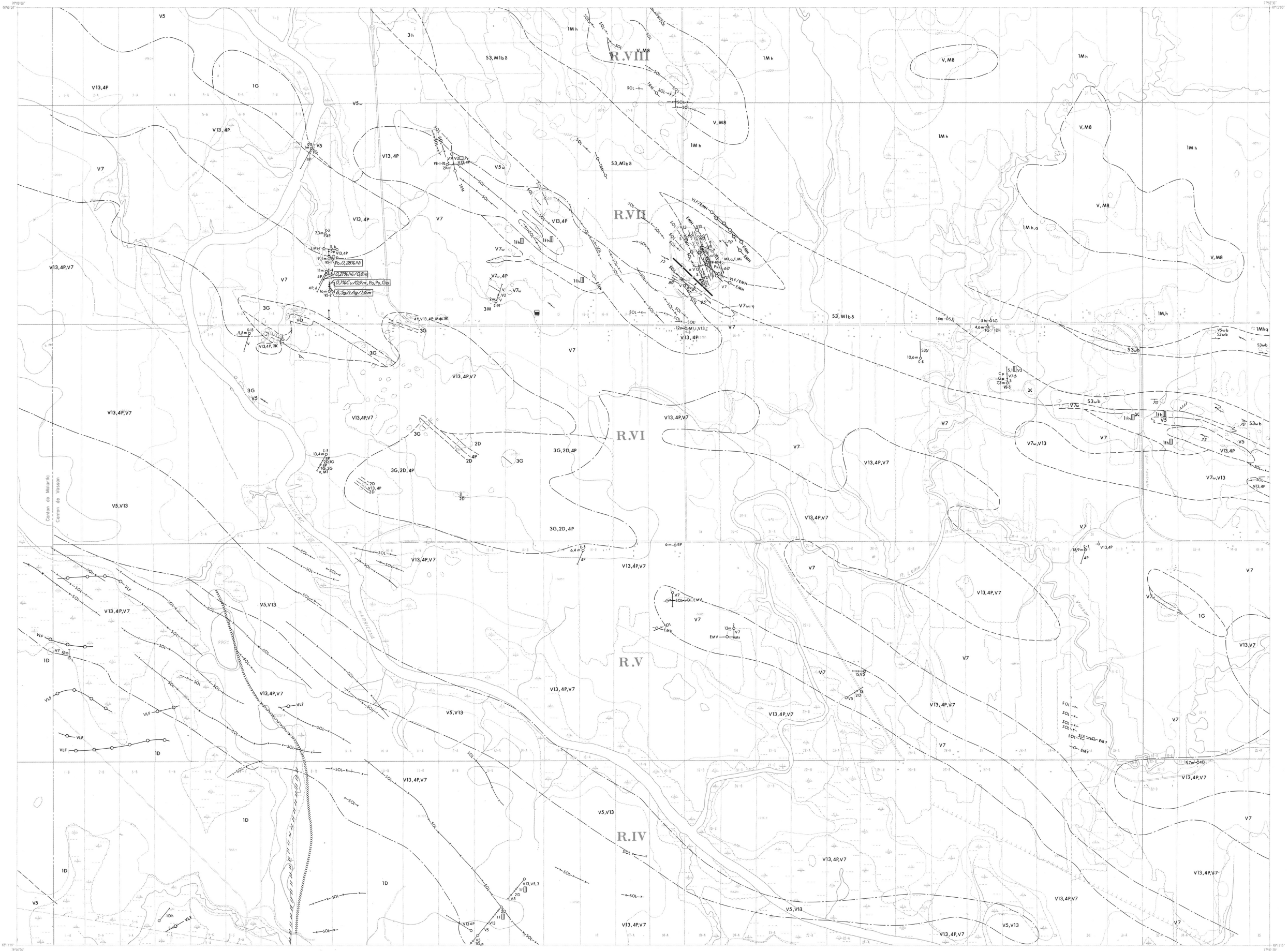
Compilée le: 24 OCTOBRE 1977

Par: PHILIP C. MASTERMAN, entrepreneur
et LE GROUPE DE GÉOPHYSIQUE G.L.P.
C. LAVOIE, G. LAROCHE, P.C. MASTERMAN, géologues
pour le compte du Ministère de l'Énergie et des Ressources, secteur des mines, dans le
cadre du plan quinquennal d'exploration minière dans le Nord-Ouest québécois.
mise à jour par: EDWIN GAUCHER & ASSOCIÉS, le 6 DÉC. 1982.

TABEAU DES CARTES LIMITOPHES

32C/4-0403	32C/4-0404	32C/3-0401
32C/4-0303	32C/4-0304	32C/3-0301
32C/4-0203	32C/4-0204	32C/3-0201

12/16



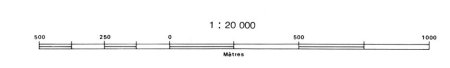
LÉGENDE DE LA CARTE DE BASE

Table with 2 columns: Symbol and Description. Includes symbols for Point géométrique de bornement constant, Point géométrique du gouvernement du Québec, Point géométrique non instrumenté, Point coté, Régulation, Bornement, bornes, Egrès, Crues, Réfectifs, murin, Pentes, Voies de grande largeur de tabouillage, Lignes d'énergie électrique de transmission, Cimenterie, vergers, ponts, pontons, mines, essieux, etc., Zone boisée, Zone développée, Voie ferrée, simple, double, abandonnée.

Table with 2 columns: Symbol and Description. Includes symbols for Bornement, Route pavée, route privée, Route macadamisée, pavée, non pavée, Chemin privé, Sentier, pontons, Bâti, Habitation, terrain, Parc, viticole, Barrage, Ligne de configuration verticale, Courbe de contour, Esquisse, escarpement.

Table with 2 columns: Symbol and Description. Includes symbols for Lac, étang, réservoir, Rivière, cours, rapide, Fosse, ruisseau, intermittent, Savane, bruyère, non boisée, Ligne de municipalité de conseil, Ligne de canton avec borne militaire, Ligne de territoire organisable, Ligne de vanc occupation, Ligne de lot occupé, non occupé, Ligne de concession de parc national, Ligne de parcelle occupée, non occupée.

CARTE DE COMPILATION GÉOSCIENTIFIQUE



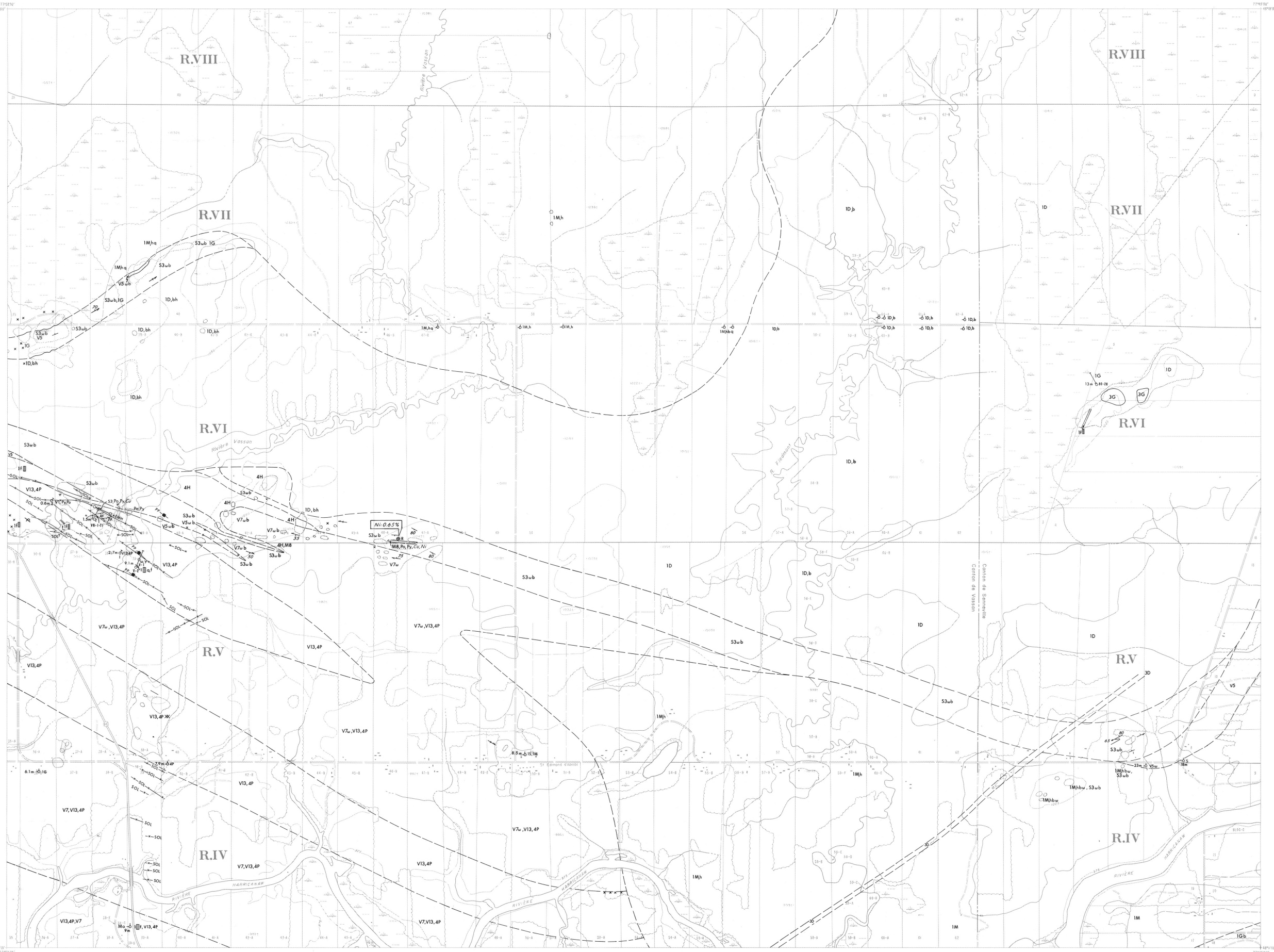
NOTE

Les originaux de cette carte sont tenus à jour par le géologue résident de VAL D'OR ou ils sont disponibles pour consultation ou reproduction. L'échelle de ces originaux est à 1:10 000. Le guide des compilations géoscientifiques contenant la légende est disponible séparément. Carte de base préparée par le service de la Cartographie, Direction des services techniques, Direction générale de données territoriales, Ministère des Terres et Forêts du Québec.

Compilée le: 24 OCTOBRE 1977
Par: PHILIP C. MASTERMAN, entrepreneur
et LE GROUPE DE GÉOPHYSIQUE G.L.P.
C. LAVOIE, G. LAROCHE, P.C. MASTERMAN, géo-physiciens
pour le compte du ministère de l'Énergie et des Ressources, secteur des mines, dans le
cadre du plan quinquennal d'exploration minière dans le Nord-Ouest québécois
mise à jour par EDWIN GAUCHER & ASSOCIÉS le 6 DÉC 1982

TABEAU DES CARTES LIMITROPHES

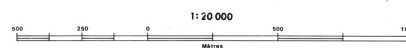
32D/8-0104	32C/5-0101	32C/5-0102
32D/1-0404	32C/4-0401	32C/4-0402
32D/1-0304	32C/4-0301	32C/4-0302



LEGENDE DE LA CARTE DE BASE

Point géodésique du gouvernement du Québec		Boulevard		Lot, parcelle, ruisseau	
Point géodésique non monumenté, point conf.		Route privée, non pavée		Rivière, ruisseau, ripède	
Point géodésique non monumenté, point conf.		Route secondaire, pavée, non privée		Fossé, ruisseau intermittent	
Éclairage, chemin, évier, ruisseau		Chemin privé		Système boueux, non boué	
Éclairage, chemin, évier, ruisseau		Sentier, chemin		Ligne de municipalité de comté	
Éclairage, chemin, évier, ruisseau		Panneau, signal		Ligne de canton avec borne milliaire	
Éclairage, chemin, évier, ruisseau		Point, visée		Ligne de territoire cadastre	
Éclairage, chemin, évier, ruisseau		Barrière		Ligne de rang occupé, non occupé	
Éclairage, chemin, évier, ruisseau		Ligne de configuration verticale		Ligne de lot occupé, non occupé	
Éclairage, chemin, évier, ruisseau		Carte de coupe		Ligne de concession de titre national	
Éclairage, chemin, évier, ruisseau		Esquisse, équipement		Ligne de concession occupée, non occupée	

CARTE DE COMPILEMENT GÉOSCIENTIFIQUE



NOTE

Les originaux de cette carte sont tenus à jour par le géologue résident de VAL D'OR du 15 sont disponibles pour consultation ou reproduction. L'échelle de ces originaux est à 1:10 000

Le guide des compilations géoscientifiques contenant la légende est disponible séparément

Carte de base compilée par le service de la Cartographie, Direction des relevés topographiques, Direction générale du domaine territorial, Ministère des Terres et Forêts du Québec

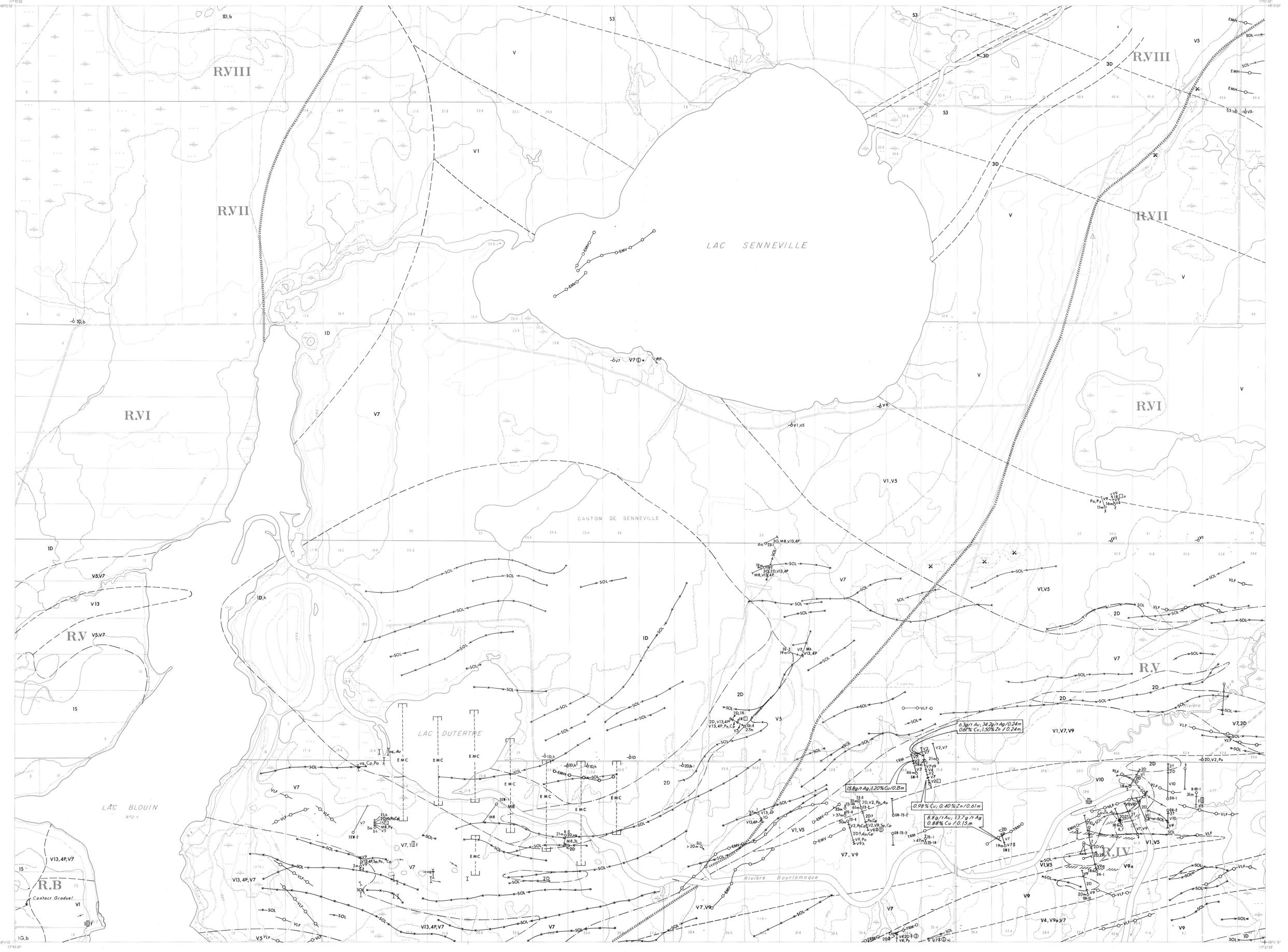
Compilée le: 24 OCTOBRE 19 77

Par: PHILIP C. MASTERMAN, entrepreneur et LE GROUPE DE GÉOPHYSIQUE G.L.P. C. LAVOIE, G. LAROCHE, P.C. MASTERMAN, géologues pour le compte du ministère de l'Énergie et des Ressources, secteur des mines, dans le cadre du plan quinquennal d'exploration minière dans le Nord-Ouest québécois.

mise à jour par: EDWIN GAUCHER & ASSOCIÉS le 6 DÉC. 19 82

TABEAU DES CARTES LIMÉOPHES

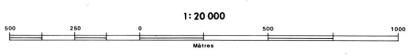
32C/5-0101	32C/5-0102	32C/5-0103
32C/4-0401	32C/4-0402	32C/4-0403
32C/4-0301	32C/4-0302	32C/4-0303



LÉGENDE DE LA CARTE DE BASE

Point géodésique du gouvernement canadien	Boisement	Lac, profond, usé/abandonné
Point géodésique du gouvernement du Québec	Roches ignées, non posées	Roche ignée, non posées
Point géométrique non gouvernemental, point capé	Roches sédimentaires, non posées	Roche sédimentaire, non posée
Habitat, bâtiment, darsin	Chemin, piédroit	Système assés, non posés
Eglise, école, hôtel, moulin	Semier, parcouru	Ligne de municipalité de comté
Phare, tour de garde, feu, de radio, de télévision	Remise, abattoir	Ligne de canton avec borne militaire
Ligne d'énergie électrique, de télécommunication	Pont, viaduc	Ligne de territoire cadastre
Chemin, sentier, golf, d'interprétation, piste, piste, etc.	Dam, barrage	Ligne de rive, occupation non acquise
Zone bâtie	Ligne de configuration verticale	Ligne de lot, occupation non acquise
Zone développée	Couche de sautoie	Ligne de concession de part, nationale
Vieilles terres, simple, double, abandonnées	Tracer, bornement	Ligne de concession occupée, non acquise

CARTE DE COMPILATION GÉOSCIENTIFIQUE



NOTE

Les originaux de cette carte sont tenus à jour par le géologue résident de la **VAL D'OP** ou ils sont disponibles pour consultation ou reproduction. L'échelle de ces originaux est à 1:10 000.

Le guide des compilations géoscientifiques contenant la légende est disponible séparément.

Carte de base préparée par le Service de la Cartographie, Direction des ressources hydrographiques, Ministère des Terres et Forêts du Québec.

Compilée le: **24 OCTOBRE** 19 **77**

Par: **PHILIP C. MASTERMAN, entrepreneur et LE GROUPE DE GÉOPHYSIQUE G.L.P. C. LAVOIE, G. LAROUCHE, P.C. MASTERMAN, géologues** pour le compte du ministère de l'Énergie et des Ressources, secteur des mines, dans le cadre du plan quinquennal d'exploration minière dans le Nord-Ouest québécois.

mise à jour par: **EDWIN GAUCHER & ASSOCIÉS** le: **8 DÉC.** 19 **82**

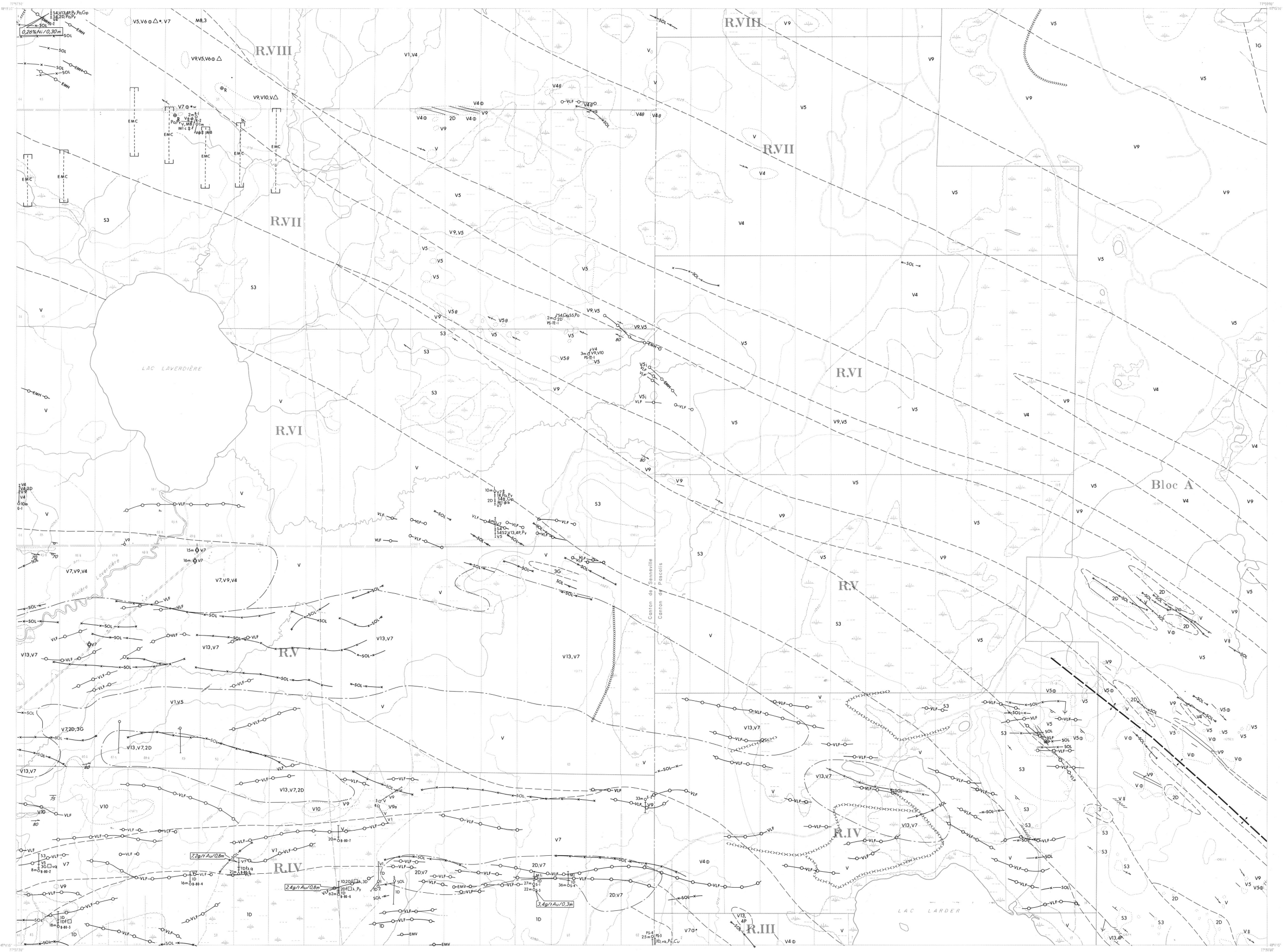
le: 19

le: 19

TABEAU DES CARTES LIMITROPHES

32C/5-0102	32C/5-0103	32C/5-0104
32C/4-0402	32C/4-0403	32C/4-0404
32C/4-0302	32C/4-0303	32C/4-0304

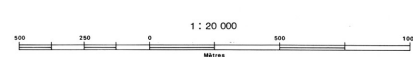
15/16



LEGENDE DE LA CARTE DE B.

- Point géologique du gouvernement canadien...
Point géologique du gouvernement du Québec...
Point géologique non-monumenté, point coté...
Ligne d'occupation non occupée...
Ligne de concession verticale...
Etc.

CARTE DE COMPILATION GÉOSCIENTIFIQUE



NOTE

Les originaux de cette carte sont tenus à jour par le géologue résident de VAL D'OR...
Le guide des compilations géoscientifiques contenant la légende est disponible séparément...
Carte de base préparée par le service de la Cartographie...
Ministère des Terres et Forêts du Québec.

TABLEAU DES CARTES LIMITROPHES

Table with 3 columns and 3 rows showing adjacent map sheets: 32C/5-0103, 32C/5-0104, 32C/6-0101, 32C/4-0403, 32C/4-0404, 32C/3-0401, 32C/4-0303, 32C/4-0304, 32C/3-0301.

Compilée le: 24 OCTOBRE 19 77
Par: PHILIP C. MASTERMAN, entrepreneur
C. LAVOIE, G. LAROUCHE, P.C. MASTERMAN, géologues
mise à jour par EDWIN GAUCHER & ASSOCIÉS le 2 DÉC 19 82

16/16